

## WATERMASTER REQUIREMENT SHEET

Date of Meeting: 11/22/18 Time of Meeting: 7:00PMPlace of Meeting: Custer County Court HouseIDWR Employee(s) in attendance at Annual Meeting: Cindy YenterChairman: Corey Rice  
(Name) (Address) (Phone)

Watermaster:

David Philips

Assistant Watermaster:

Merritt Philips

Sec/Treasurer:

Cindy PhilipsBudget for the year: \$ 13,000, (if over \$3000.00 need oath from Sec/Treas and do certificate

Comments: \_\_\_\_\_

## Appointment Requirements:

Copy of annual meeting minutes received: 5/30/18Adopted Budget received: 5/30/18Certificate of Appointment to Watermaster/Assistant sent: 5/31/18

(\_\_\_\_\_ daily record books &amp; instruction to watermaster sent)

Certificate of Appointment to Secretary/Treasurer sent: 5/31/18

## Water District Information:

Watermaster Report received: 4/18/19 8/2/19Daily records book received: 4/18/19 8/2/19

RECEIVED

AUG 02 2019

DEPT OF WATER RESOURCES  
SOUTHERN REGION

# WATERMASTER'S REPORT

WATER DISTRICT No. 72A

WATER DISTRICT NAME: CHALLIS/GARDEN CREEKS  
AREA SUB-DISTRICT \_\_\_\_\_

January/2018 through December/2018

WATERMASTER NAME: David Philps

WATERMASTER ADDRESS: 25035 Highway 93 N., Challis, ID 83226

## SECTION 42-606, IDAHO CODE

**REPORTS OF WATERMASTERS.** All watermasters shall make an annual report to the department of water resources prior to the expiration of the watermaster's appointment for the current year. This report shall show the total amount of water delivered by the watermaster during the preceding year, the amount delivered to each water user, the total expense of delivery and the apportionment of expenses among users and all debits and credits to be carried over to the following year. Such report shall also include records of stream flow the watermaster used or made in the process of distributing water supplies. The director may ask for other information deemed necessary in assuring proper distribution of water supplies within the district. The reports of watermasters to the department of water resources shall be filed and kept in the office of the department.

State of Idaho )

) ss

## AFFIDAVIT OF WATERMASTER


County of Custer )

David Philps, being first duly sworn deposes and says that he is Watermaster of Water District No. 72A, having been lawfully appointed by \_\_\_\_\_, Director, Idaho Department of Water Resources, and that the volumes of water as stated in this report and prorated by him to the water right holders of the district are correct.

David Philps  
Watermaster, District No. 72A

SUBSCRIBED AND SWORN to before me this 13<sup>th</sup> day of April, 2019

(seal)



LaCinda Philps  
Notary Public

Residing at Challis, Idaho

I HEREBY CERTIFY that, David Philps was lawfully appointed by me as Watermaster of Water District No. 72A, and that the information contained in this report, as herein sworn to, is, to the best of my knowledge and belief, correct.

\_\_\_\_\_  
Director, Department of Water Resources

By \_\_\_\_\_

SCANNED  
AUG 12 2019

**Annual Summary for Water District 72A Garden and Challis Creeks**  
**72110002 - D - GDN02 - A0003067**

DISCHARGE, CUBIC FEET PER SECOND, CALENDAR YEAR 01/01/2018 - 12/31/2018

*c - Calculated, e - Estimated, i - Interpolated, m - Measured and n - Not Specified*

Day	Jan	Feb	Mar	Apr	May	Jun	Jul	Aug	Sep	Oct	Nov	Dec
1	--	--	--	--	0.11 <sup>m</sup>	0.11 <sup>i</sup>	0.11 <sup>i</sup>	--	--	--	--	--
2	--	--	--	--	0.11 <sup>i</sup>	0.11 <sup>i</sup>	0.11 <sup>i</sup>	--	--	--	--	--
3	--	--	--	--	0.11 <sup>i</sup>	0.11 <sup>i</sup>	0.11 <sup>i</sup>	--	--	--	--	--
4	--	--	--	--	0.11 <sup>i</sup>	0.11 <sup>i</sup>	0.11 <sup>i</sup>	--	--	--	--	--
5	--	--	--	--	0.11 <sup>i</sup>	0.11 <sup>i</sup>	0.11 <sup>i</sup>	--	--	--	--	--
6	--	--	--	--	0.11 <sup>i</sup>	0.11 <sup>i</sup>	0.11 <sup>i</sup>	--	--	--	--	--
7	--	--	--	--	0.11 <sup>i</sup>	0.11 <sup>i</sup>	0.11 <sup>i</sup>	--	--	--	--	--
8	--	--	--	--	0.11 <sup>i</sup>	0.11 <sup>i</sup>	0.11 <sup>i</sup>	--	--	--	--	--
9	--	--	--	--	0.11 <sup>i</sup>	0.11 <sup>i</sup>	0.11 <sup>i</sup>	--	--	--	--	--
10	--	--	--	--	0.11 <sup>i</sup>	0.11 <sup>i</sup>	0.11 <sup>i</sup>	--	--	--	--	--
11	--	--	--	--	0.11 <sup>i</sup>	0.11 <sup>i</sup>	0.11 <sup>i</sup>	--	--	--	--	--
12	--	--	--	--	0.11 <sup>i</sup>	0.11 <sup>i</sup>	0.11 <sup>i</sup>	--	--	--	--	--
13	--	--	--	--	0.11 <sup>i</sup>	0.11 <sup>i</sup>	0.11 <sup>i</sup>	--	--	--	--	--
14	--	--	--	--	0.11 <sup>i</sup>	0.11 <sup>i</sup>	0.11 <sup>i</sup>	--	--	--	--	--
15	--	--	--	--	0.11 <sup>i</sup>	0.11 <sup>i</sup>	0.11 <sup>i</sup>	--	--	--	--	--
16	--	--	--	--	0.11 <sup>i</sup>	0.11 <sup>i</sup>	0.11 <sup>i</sup>	--	--	--	--	--
17	--	--	--	--	0.11 <sup>i</sup>	0.11 <sup>i</sup>	0.11 <sup>i</sup>	--	--	--	--	--
18	--	--	--	--	0.11 <sup>i</sup>	0.11 <sup>i</sup>	0.11 <sup>i</sup>	--	--	--	--	--
19	--	--	--	--	0.11 <sup>i</sup>	0.11 <sup>i</sup>	0.11 <sup>m</sup>	--	--	--	--	--
20	--	--	--	--	0.11 <sup>i</sup>	0.11 <sup>i</sup>	--	--	--	--	--	--
21	--	--	--	--	0.11 <sup>i</sup>	0.11 <sup>i</sup>	--	--	--	--	--	--
22	--	--	--	--	0.11 <sup>i</sup>	0.11 <sup>i</sup>	--	--	--	--	--	--
23	--	--	--	--	0.11 <sup>i</sup>	0.11 <sup>i</sup>	--	--	--	--	--	--
24	--	--	--	--	0.11 <sup>i</sup>	0.11 <sup>i</sup>	--	--	--	--	--	--
25	--	--	--	--	0.11 <sup>i</sup>	0.11 <sup>i</sup>	--	--	--	--	--	--
26	--	--	--	--	0.11 <sup>i</sup>	0.11 <sup>i</sup>	--	--	--	--	--	--
27	--	--	--	--	0.11 <sup>i</sup>	0.11 <sup>i</sup>	--	--	--	--	--	--
28	--	--	--	--	0.11 <sup>i</sup>	0.11 <sup>i</sup>	--	--	--	--	--	--
29	--	--	--	--	0.11 <sup>i</sup>	0.11 <sup>i</sup>	--	--	--	--	--	--
30	--	--	--	--	0.11 <sup>i</sup>	0.11 <sup>i</sup>	--	--	--	--	--	--
31	--	--	--	--	0.11 <sup>i</sup>	--	--	--	--	--	--	--
Total:	--	--	--	--	3.41	3.30	2.09	--	--	--	--	--
Mean:	--	--	--	--	0.11	0.11	0.11	--	--	--	--	--
Min:	--	--	--	--	0.11	0.11	0.11	--	--	--	--	--
Max:	--	--	--	--	0.11	0.11	0.11	--	--	--	--	--
AC-FT:	--	--	--	--	6.76	6.55	4.15	--	--	--	--	--

CALENDAR YEAR 01/01/2018 - 12/31/2018

TOTAL CFS: 8.80

TOTAL AC-FT: 17.5

**SCANNED**  
**AUG 12 2019**

**Annual Summary for Water District 72A Garden and Challis Creeks  
72110005 - D - GDN05 - A0003065**

DISCHARGE, CUBIC FEET PER SECOND, CALENDAR YEAR 01/01/2018 - 12/31/2018

*c - Calculated, e - Estimated, i - Interpolated, m - Measured and n - Not Specified*

Day	Jan	Feb	Mar	Apr	May	Jun	Jul	Aug	Sep	Oct	Nov	Dec
1	--	--	--	--	0.20 <sup>m</sup>	0.20 <sup>i</sup>	0.20 <sup>i</sup>	0.20 <sup>i</sup>	0.10 <sup>i</sup>	0.10 <sup>n</sup>	--	--
2	--	--	--	--	0.20 <sup>i</sup>	0.20 <sup>i</sup>	0.20 <sup>i</sup>	0.20 <sup>i</sup>	0.10 <sup>i</sup>	--	--	--
3	--	--	--	--	0.20 <sup>i</sup>	0.20 <sup>i</sup>	0.20 <sup>i</sup>	0.20 <sup>i</sup>	0.10 <sup>i</sup>	--	--	--
4	--	--	--	--	0.20 <sup>i</sup>	0.20 <sup>i</sup>	0.20 <sup>i</sup>	0.20 <sup>i</sup>	0.10 <sup>i</sup>	--	--	--
5	--	--	--	--	0.20 <sup>i</sup>	0.20 <sup>i</sup>	0.20 <sup>i</sup>	0.20 <sup>i</sup>	0.10 <sup>i</sup>	--	--	--
6	--	--	--	--	0.20 <sup>i</sup>	0.20 <sup>i</sup>	0.20 <sup>i</sup>	0.20 <sup>i</sup>	0.10 <sup>i</sup>	--	--	--
7	--	--	--	--	0.20 <sup>i</sup>	0.20 <sup>i</sup>	0.20 <sup>i</sup>	0.20 <sup>i</sup>	0.10 <sup>i</sup>	--	--	--
8	--	--	--	--	0.20 <sup>i</sup>	0.20 <sup>i</sup>	0.20 <sup>i</sup>	0.20 <sup>i</sup>	0.10 <sup>i</sup>	--	--	--
9	--	--	--	--	0.20 <sup>i</sup>	0.20 <sup>i</sup>	0.20 <sup>i</sup>	0.20 <sup>i</sup>	0.10 <sup>i</sup>	--	--	--
10	--	--	--	--	0.20 <sup>i</sup>	0.20 <sup>i</sup>	0.20 <sup>i</sup>	0.20 <sup>i</sup>	0.10 <sup>i</sup>	--	--	--
11	--	--	--	--	0.20 <sup>i</sup>	0.20 <sup>i</sup>	0.20 <sup>i</sup>	0.20 <sup>i</sup>	0.10 <sup>i</sup>	--	--	--
12	--	--	--	--	0.20 <sup>i</sup>	0.20 <sup>i</sup>	0.20 <sup>i</sup>	0.20 <sup>i</sup>	0.10 <sup>i</sup>	--	--	--
13	--	--	--	--	0.20 <sup>i</sup>	0.20 <sup>i</sup>	0.20 <sup>i</sup>	0.20 <sup>i</sup>	0.10 <sup>i</sup>	--	--	--
14	--	--	--	--	0.20 <sup>i</sup>	0.20 <sup>i</sup>	0.20 <sup>i</sup>	0.20 <sup>i</sup>	0.10 <sup>i</sup>	--	--	--
15	--	--	--	--	0.20 <sup>i</sup>	0.20 <sup>i</sup>	0.20 <sup>i</sup>	0.20 <sup>m</sup>	0.10 <sup>i</sup>	--	--	--
16	--	--	--	--	0.20 <sup>i</sup>	0.20 <sup>i</sup>	0.20 <sup>i</sup>	0.10 <sup>m</sup>	0.10 <sup>i</sup>	--	--	--
17	--	--	--	--	0.20 <sup>i</sup>	0.20 <sup>i</sup>	0.20 <sup>i</sup>	0.10 <sup>i</sup>	0.10 <sup>i</sup>	--	--	--
18	--	--	--	--	0.20 <sup>i</sup>	0.20 <sup>i</sup>	0.20 <sup>i</sup>	0.10 <sup>i</sup>	0.10 <sup>i</sup>	--	--	--
19	--	--	--	--	0.20 <sup>i</sup>	0.20 <sup>i</sup>	0.20 <sup>i</sup>	0.10 <sup>i</sup>	0.10 <sup>i</sup>	--	--	--
20	--	--	--	--	0.20 <sup>i</sup>	0.20 <sup>i</sup>	0.20 <sup>i</sup>	0.10 <sup>i</sup>	0.10 <sup>i</sup>	--	--	--
21	--	--	--	--	0.20 <sup>i</sup>	0.20 <sup>i</sup>	0.20 <sup>i</sup>	0.10 <sup>i</sup>	0.10 <sup>i</sup>	--	--	--
22	--	--	--	--	0.20 <sup>i</sup>	0.20 <sup>i</sup>	0.20 <sup>i</sup>	0.10 <sup>i</sup>	0.10 <sup>i</sup>	--	--	--
23	--	--	--	--	0.20 <sup>i</sup>	0.20 <sup>i</sup>	0.20 <sup>i</sup>	0.10 <sup>i</sup>	0.10 <sup>i</sup>	--	--	--
24	--	--	--	--	0.20 <sup>i</sup>	0.20 <sup>i</sup>	0.20 <sup>i</sup>	0.10 <sup>i</sup>	0.10 <sup>i</sup>	--	--	--
25	--	--	--	--	0.20 <sup>i</sup>	0.20 <sup>i</sup>	0.20 <sup>i</sup>	0.10 <sup>i</sup>	0.10 <sup>i</sup>	--	--	--
26	--	--	--	--	0.20 <sup>i</sup>	0.20 <sup>i</sup>	0.20 <sup>i</sup>	0.10 <sup>i</sup>	0.10 <sup>i</sup>	--	--	--
27	--	--	--	--	0.20 <sup>i</sup>	0.20 <sup>i</sup>	0.20 <sup>i</sup>	0.10 <sup>i</sup>	0.10 <sup>i</sup>	--	--	--
28	--	--	--	--	0.20 <sup>i</sup>	0.20 <sup>i</sup>	0.20 <sup>i</sup>	0.10 <sup>i</sup>	0.10 <sup>i</sup>	--	--	--
29	--	--	--	--	0.20 <sup>i</sup>	0.20 <sup>i</sup>	0.20 <sup>i</sup>	0.10 <sup>i</sup>	0.10 <sup>i</sup>	--	--	--
30	--	--	--	--	0.20 <sup>i</sup>	0.20 <sup>i</sup>	0.20 <sup>i</sup>	0.10 <sup>i</sup>	0.10 <sup>i</sup>	--	--	--
31	--	--	--	--	0.20 <sup>i</sup>	--	0.20 <sup>i</sup>	0.10 <sup>i</sup>	--	--	--	--
Total:	--	--	--	--	6.20	6.00	6.20	4.60	3.00	0.10	--	--
Mean:	--	--	--	--	0.20	0.20	0.20	0.15	0.10	0.10	--	--
Min:	--	--	--	--	0.20	0.20	0.20	0.10	0.10	0.10	--	--
Max:	--	--	--	--	0.20	0.20	0.20	0.20	0.10	0.10	--	--
AC-FT:	--	--	--	--	12.3	11.9	12.3	9.12	5.95	0.20	--	--

CALENDAR YEAR 01/01/2018 - 12/31/2018

TOTAL CFS: 26.1

TOTAL AC-FT: 51.8

SCANNED  
AUG 12 2019

**Annual Summary for Water District 72A Garden and Challis Creeks**  
**72110012 - D - GDN12 - A0002509**

DISCHARGE, CUBIC FEET PER SECOND, CALENDAR YEAR 01/01/2018 - 12/31/2018

c - Calculated, e - Estimated, i - Interpolated, m - Measured and n - Not Specified

Day	Jan	Feb	Mar	Apr	May	Jun	Jul	Aug	Sep	Oct	Nov	Dec
1	--	--	--	--	4.44 <sup>n</sup>	4.44 <sup>i</sup>	4.44 <sup>i</sup>	4.44 <sup>i</sup>	2.00 <sup>i</sup>	2.00 <sup>i</sup>	--	--
2	--	--	--	--	4.44 <sup>i</sup>	4.44 <sup>i</sup>	4.44 <sup>i</sup>	4.44 <sup>i</sup>	2.00 <sup>i</sup>	2.00 <sup>i</sup>	--	--
3	--	--	--	--	4.44 <sup>i</sup>	4.44 <sup>i</sup>	4.44 <sup>i</sup>	4.44 <sup>i</sup>	2.00 <sup>i</sup>	2.00 <sup>i</sup>	--	--
4	--	--	--	--	4.44 <sup>i</sup>	4.44 <sup>i</sup>	4.44 <sup>i</sup>	4.44 <sup>i</sup>	2.00 <sup>i</sup>	2.00 <sup>i</sup>	--	--
5	--	--	--	--	4.44 <sup>i</sup>	4.44 <sup>i</sup>	4.44 <sup>i</sup>	4.44 <sup>i</sup>	2.00 <sup>i</sup>	2.00 <sup>m</sup>	--	--
6	--	--	--	--	4.44 <sup>i</sup>	4.44 <sup>i</sup>	4.44 <sup>i</sup>	4.44 <sup>i</sup>	2.00 <sup>i</sup>	--	--	--
7	--	--	--	--	4.44 <sup>i</sup>	4.44 <sup>i</sup>	4.44 <sup>i</sup>	4.44 <sup>i</sup>	2.00 <sup>i</sup>	--	--	--
8	--	--	--	--	4.44 <sup>i</sup>	4.44 <sup>i</sup>	4.44 <sup>i</sup>	4.44 <sup>i</sup>	2.00 <sup>i</sup>	--	--	--
9	--	--	--	--	4.44 <sup>i</sup>	4.44 <sup>i</sup>	4.44 <sup>i</sup>	4.44 <sup>i</sup>	2.00 <sup>i</sup>	--	--	--
10	--	--	--	--	4.44 <sup>i</sup>	4.44 <sup>i</sup>	4.44 <sup>i</sup>	4.44 <sup>i</sup>	2.00 <sup>i</sup>	--	--	--
11	--	--	--	--	4.44 <sup>i</sup>	4.44 <sup>i</sup>	4.44 <sup>i</sup>	4.44 <sup>i</sup>	2.00 <sup>i</sup>	--	--	--
12	--	--	--	--	4.44 <sup>i</sup>	4.44 <sup>i</sup>	4.44 <sup>i</sup>	4.44 <sup>i</sup>	2.00 <sup>i</sup>	--	--	--
13	--	--	--	--	4.44 <sup>i</sup>	4.44 <sup>i</sup>	4.44 <sup>i</sup>	4.44 <sup>i</sup>	2.00 <sup>i</sup>	--	--	--
14	--	--	--	--	4.44 <sup>i</sup>	4.44 <sup>i</sup>	4.44 <sup>i</sup>	4.44 <sup>i</sup>	2.00 <sup>i</sup>	--	--	--
15	--	--	--	--	4.44 <sup>i</sup>	4.44 <sup>i</sup>	4.44 <sup>i</sup>	4.44 <sup>m</sup>	2.00 <sup>i</sup>	--	--	--
16	--	--	--	--	4.44 <sup>i</sup>	4.44 <sup>i</sup>	4.44 <sup>i</sup>	2.00 <sup>m</sup>	2.00 <sup>i</sup>	--	--	--
17	--	--	--	--	4.44 <sup>i</sup>	4.44 <sup>i</sup>	4.44 <sup>i</sup>	2.00 <sup>i</sup>	2.00 <sup>i</sup>	--	--	--
18	--	--	--	--	4.44 <sup>i</sup>	4.44 <sup>i</sup>	4.44 <sup>i</sup>	2.00 <sup>i</sup>	2.00 <sup>i</sup>	--	--	--
19	--	--	--	--	4.44 <sup>i</sup>	4.44 <sup>i</sup>	4.44 <sup>i</sup>	2.00 <sup>i</sup>	2.00 <sup>i</sup>	--	--	--
20	--	--	--	--	4.44 <sup>i</sup>	4.44 <sup>i</sup>	4.44 <sup>i</sup>	2.00 <sup>i</sup>	2.00 <sup>i</sup>	--	--	--
21	--	--	--	--	4.44 <sup>i</sup>	4.44 <sup>i</sup>	4.44 <sup>i</sup>	2.00 <sup>i</sup>	2.00 <sup>i</sup>	--	--	--
22	--	--	--	--	4.44 <sup>i</sup>	4.44 <sup>i</sup>	4.44 <sup>i</sup>	2.00 <sup>i</sup>	2.00 <sup>i</sup>	--	--	--
23	--	--	--	--	4.44 <sup>i</sup>	4.44 <sup>i</sup>	4.44 <sup>i</sup>	2.00 <sup>i</sup>	2.00 <sup>i</sup>	--	--	--
24	--	--	--	--	4.44 <sup>i</sup>	4.44 <sup>i</sup>	4.44 <sup>i</sup>	2.00 <sup>i</sup>	2.00 <sup>i</sup>	--	--	--
25	--	--	--	--	4.44 <sup>i</sup>	4.44 <sup>i</sup>	4.44 <sup>i</sup>	2.00 <sup>i</sup>	2.00 <sup>i</sup>	--	--	--
26	--	--	--	--	4.44 <sup>i</sup>	4.44 <sup>i</sup>	4.44 <sup>i</sup>	2.00 <sup>i</sup>	2.00 <sup>i</sup>	--	--	--
27	--	--	--	--	4.44 <sup>i</sup>	4.44 <sup>i</sup>	4.44 <sup>i</sup>	2.00 <sup>i</sup>	2.00 <sup>i</sup>	--	--	--
28	--	--	--	--	4.44 <sup>i</sup>	4.44 <sup>i</sup>	4.44 <sup>i</sup>	2.00 <sup>i</sup>	2.00 <sup>i</sup>	--	--	--
29	--	--	--	--	4.44 <sup>i</sup>	4.44 <sup>i</sup>	4.44 <sup>i</sup>	2.00 <sup>i</sup>	2.00 <sup>i</sup>	--	--	--
30	--	--	--	--	4.44 <sup>i</sup>	4.44 <sup>i</sup>	4.44 <sup>i</sup>	2.00 <sup>i</sup>	2.00 <sup>i</sup>	--	--	--
31	--	--	--	--	4.44 <sup>i</sup>	--	4.44 <sup>i</sup>	2.00 <sup>i</sup>	--	--	--	--
Total:	--	--	--	--	137.6	133.2	137.6	98.6	60.0	10.0	--	--
Mean:	--	--	--	--	4.44	4.44	4.44	3.18	2.00	2.00	--	--
Min:	--	--	--	--	4.44	4.44	4.44	2.00	2.00	2.00	--	--
Max:	--	--	--	--	4.44	4.44	4.44	4.44	2.00	2.00	--	--
AC-FT:	--	--	--	--	273.0	264.2	273.0	195.6	119.0	19.8	--	--

CALENDAR YEAR 01/01/2018 - 12/31/2018

TOTAL CFS: 577.1

TOTAL AC-FT: 1144

SCANNED  
AUG 12 2019

**Annual Summary for Water District 72A Garden and Challis Creeks  
72110018 - D - GDN18 - A0002511**

DISCHARGE, CUBIC FEET PER SECOND, CALENDAR YEAR 01/01/2018 - 12/31/2018

*c - Calculated, e - Estimated, i - Interpolated, m - Measured and n - Not Specified*

Day	Jan	Feb	Mar	Apr	May	Jun	Jul	Aug	Sep	Oct	Nov	Dec
1	--	--	--	--	5.40 <sup>m</sup>	5.40 <sup>i</sup>	5.40 <sup>i</sup>	2.67 <sup>i</sup>	1.30 <sup>i</sup>	1.30 <sup>i</sup>	--	--
2	--	--	--	--	5.40 <sup>i</sup>	5.40 <sup>i</sup>	5.40 <sup>i</sup>	2.67 <sup>i</sup>	1.30 <sup>i</sup>	1.30 <sup>i</sup>	--	--
3	--	--	--	--	5.40 <sup>i</sup>	5.40 <sup>i</sup>	5.40 <sup>i</sup>	2.67 <sup>i</sup>	1.30 <sup>i</sup>	1.30 <sup>m</sup>	--	--
4	--	--	--	--	5.40 <sup>i</sup>	5.40 <sup>i</sup>	5.40 <sup>i</sup>	2.67 <sup>i</sup>	1.30 <sup>i</sup>	--	--	--
5	--	--	--	--	5.40 <sup>i</sup>	5.40 <sup>i</sup>	5.40 <sup>i</sup>	2.67 <sup>i</sup>	1.30 <sup>i</sup>	--	--	--
6	--	--	--	--	5.40 <sup>i</sup>	5.40 <sup>i</sup>	5.40 <sup>i</sup>	2.67 <sup>i</sup>	1.30 <sup>i</sup>	--	--	--
7	--	--	--	--	5.40 <sup>i</sup>	5.40 <sup>i</sup>	5.40 <sup>i</sup>	2.67 <sup>i</sup>	1.30 <sup>i</sup>	--	--	--
8	--	--	--	--	5.40 <sup>i</sup>	5.40 <sup>i</sup>	5.40 <sup>i</sup>	2.67 <sup>i</sup>	1.30 <sup>i</sup>	--	--	--
9	--	--	--	--	5.40 <sup>i</sup>	5.40 <sup>i</sup>	5.40 <sup>i</sup>	2.67 <sup>i</sup>	1.30 <sup>i</sup>	--	--	--
10	--	--	--	--	5.40 <sup>i</sup>	5.40 <sup>i</sup>	5.40 <sup>i</sup>	2.67 <sup>i</sup>	1.30 <sup>i</sup>	--	--	--
11	--	--	--	--	5.40 <sup>i</sup>	5.40 <sup>i</sup>	5.40 <sup>i</sup>	2.67 <sup>i</sup>	1.30 <sup>i</sup>	--	--	--
12	--	--	--	--	5.40 <sup>i</sup>	5.40 <sup>i</sup>	5.40 <sup>i</sup>	2.67 <sup>i</sup>	1.30 <sup>i</sup>	--	--	--
13	--	--	--	--	5.40 <sup>i</sup>	5.40 <sup>i</sup>	5.40 <sup>i</sup>	2.67 <sup>i</sup>	1.30 <sup>i</sup>	--	--	--
14	--	--	--	--	5.40 <sup>i</sup>	5.40 <sup>i</sup>	5.40 <sup>i</sup>	2.67 <sup>i</sup>	1.30 <sup>i</sup>	--	--	--
15	--	--	--	--	5.40 <sup>i</sup>	5.40 <sup>i</sup>	5.40 <sup>i</sup>	2.67 <sup>m</sup>	1.30 <sup>i</sup>	--	--	--
16	--	--	--	--	5.40 <sup>i</sup>	5.40 <sup>i</sup>	5.40 <sup>i</sup>	1.30 <sup>m</sup>	1.30 <sup>i</sup>	--	--	--
17	--	--	--	--	5.40 <sup>i</sup>	5.40 <sup>i</sup>	5.40 <sup>i</sup>	1.30 <sup>i</sup>	1.30 <sup>i</sup>	--	--	--
18	--	--	--	--	5.40 <sup>i</sup>	5.40 <sup>i</sup>	5.40 <sup>m</sup>	1.30 <sup>i</sup>	1.30 <sup>i</sup>	--	--	--
19	--	--	--	--	5.40 <sup>i</sup>	5.40 <sup>i</sup>	2.67 <sup>m</sup>	1.30 <sup>i</sup>	1.30 <sup>i</sup>	--	--	--
20	--	--	--	--	5.40 <sup>i</sup>	5.40 <sup>i</sup>	2.67 <sup>i</sup>	1.30 <sup>i</sup>	1.30 <sup>i</sup>	--	--	--
21	--	--	--	--	5.40 <sup>i</sup>	5.40 <sup>i</sup>	2.67 <sup>i</sup>	1.30 <sup>i</sup>	1.30 <sup>i</sup>	--	--	--
22	--	--	--	--	5.40 <sup>i</sup>	5.40 <sup>i</sup>	2.67 <sup>i</sup>	1.30 <sup>i</sup>	1.30 <sup>i</sup>	--	--	--
23	--	--	--	--	5.40 <sup>i</sup>	5.40 <sup>i</sup>	2.67 <sup>i</sup>	1.30 <sup>i</sup>	1.30 <sup>i</sup>	--	--	--
24	--	--	--	--	5.40 <sup>i</sup>	5.40 <sup>i</sup>	2.67 <sup>i</sup>	1.30 <sup>i</sup>	1.30 <sup>i</sup>	--	--	--
25	--	--	--	--	5.40 <sup>i</sup>	5.40 <sup>i</sup>	2.67 <sup>i</sup>	1.30 <sup>i</sup>	1.30 <sup>i</sup>	--	--	--
26	--	--	--	--	5.40 <sup>i</sup>	5.40 <sup>i</sup>	2.67 <sup>i</sup>	1.30 <sup>i</sup>	1.30 <sup>i</sup>	--	--	--
27	--	--	--	--	5.40 <sup>i</sup>	5.40 <sup>i</sup>	2.67 <sup>i</sup>	1.30 <sup>i</sup>	1.30 <sup>i</sup>	--	--	--
28	--	--	--	--	5.40 <sup>i</sup>	5.40 <sup>i</sup>	2.67 <sup>i</sup>	1.30 <sup>i</sup>	1.30 <sup>i</sup>	--	--	--
29	--	--	--	--	5.40 <sup>i</sup>	5.40 <sup>i</sup>	2.67 <sup>i</sup>	1.30 <sup>i</sup>	1.30 <sup>i</sup>	--	--	--
30	--	--	--	--	5.40 <sup>i</sup>	5.40 <sup>i</sup>	2.67 <sup>i</sup>	1.30 <sup>i</sup>	1.30 <sup>i</sup>	--	--	--
31	--	--	--	--	5.40 <sup>i</sup>	--	2.67 <sup>i</sup>	1.30 <sup>i</sup>	--	--	--	--
Total:	--	--	--	--	167.4	162.0	131.9	60.9	39.0	3.90	--	--
Mean:	--	--	--	--	5.40	5.40	4.26	1.96	1.30	1.30	--	--
Min:	--	--	--	--	5.40	5.40	2.67	1.30	1.30	1.30	--	--
Max:	--	--	--	--	5.40	5.40	5.40	2.67	1.30	1.30	--	--
AC-FT:	--	--	--	--	332.0	321.3	261.6	120.7	77.4	7.74	--	--

CALENDAR YEAR 01/01/2018 - 12/31/2018

TOTAL CFS: 565.1

TOTAL AC-FT: 1120

SCANNED  
AUG 12 2019

**Annual Summary for Water District 72A Garden and Challis Creeks  
72110019 - D - GDN19 - A0002510**

DISCHARGE, CUBIC FEET PER SECOND, CALENDAR YEAR 01/01/2018 - 12/31/2018

c - Calculated, e - Estimated, i - Interpolated, m - Measured and n - Not Specified

Day	Jan	Feb	Mar	Apr	May	Jun	Jul	Aug	Sep	Oct	Nov	Dec
1	--	--	--	--	0.91 <sup>m</sup>	0.91 <sup>i</sup>	0.91 <sup>i</sup>	--	--	--	--	--
2	--	--	--	--	0.91 <sup>i</sup>	0.91 <sup>i</sup>	0.91 <sup>i</sup>	--	--	--	--	--
3	--	--	--	--	0.91 <sup>i</sup>	0.91 <sup>i</sup>	0.91 <sup>i</sup>	--	--	--	--	--
4	--	--	--	--	0.91 <sup>i</sup>	0.91 <sup>i</sup>	0.91 <sup>i</sup>	--	--	--	--	--
5	--	--	--	--	0.91 <sup>i</sup>	0.91 <sup>i</sup>	0.91 <sup>i</sup>	--	--	--	--	--
6	--	--	--	--	0.91 <sup>i</sup>	0.91 <sup>i</sup>	0.91 <sup>i</sup>	--	--	--	--	--
7	--	--	--	--	0.91 <sup>i</sup>	0.91 <sup>i</sup>	0.91 <sup>i</sup>	--	--	--	--	--
8	--	--	--	--	0.91 <sup>i</sup>	0.91 <sup>i</sup>	0.91 <sup>i</sup>	--	--	--	--	--
9	--	--	--	--	0.91 <sup>i</sup>	0.91 <sup>i</sup>	0.91 <sup>i</sup>	--	--	--	--	--
10	--	--	--	--	0.91 <sup>i</sup>	0.91 <sup>i</sup>	0.91 <sup>i</sup>	--	--	--	--	--
11	--	--	--	--	0.91 <sup>i</sup>	0.91 <sup>i</sup>	0.91 <sup>i</sup>	--	--	--	--	--
12	--	--	--	--	0.91 <sup>i</sup>	0.91 <sup>i</sup>	0.91 <sup>i</sup>	--	--	--	--	--
13	--	--	--	--	0.91 <sup>i</sup>	0.91 <sup>i</sup>	0.91 <sup>i</sup>	--	--	--	--	--
14	--	--	--	--	0.91 <sup>i</sup>	0.91 <sup>i</sup>	0.91 <sup>i</sup>	--	--	--	--	--
15	--	--	--	--	0.91 <sup>i</sup>	0.91 <sup>i</sup>	0.91 <sup>i</sup>	--	--	--	--	--
16	--	--	--	--	0.91 <sup>i</sup>	0.91 <sup>i</sup>	0.91 <sup>i</sup>	--	--	--	--	--
17	--	--	--	--	0.91 <sup>i</sup>	0.91 <sup>i</sup>	0.91 <sup>i</sup>	--	--	--	--	--
18	--	--	--	--	0.91 <sup>i</sup>	0.91 <sup>i</sup>	0.91 <sup>m</sup>	--	--	--	--	--
19	--	--	--	--	0.91 <sup>i</sup>	0.91 <sup>i</sup>	--	--	--	--	--	--
20	--	--	--	--	0.91 <sup>i</sup>	0.91 <sup>i</sup>	--	--	--	--	--	--
21	--	--	--	--	0.91 <sup>i</sup>	0.91 <sup>i</sup>	--	--	--	--	--	--
22	--	--	--	--	0.91 <sup>i</sup>	0.91 <sup>i</sup>	--	--	--	--	--	--
23	--	--	--	--	0.91 <sup>i</sup>	0.91 <sup>i</sup>	--	--	--	--	--	--
24	--	--	--	--	0.91 <sup>i</sup>	0.91 <sup>i</sup>	--	--	--	--	--	--
25	--	--	--	--	0.91 <sup>i</sup>	0.91 <sup>i</sup>	--	--	--	--	--	--
26	--	--	--	--	0.91 <sup>i</sup>	0.91 <sup>i</sup>	--	--	--	--	--	--
27	--	--	--	--	0.91 <sup>i</sup>	0.91 <sup>i</sup>	--	--	--	--	--	--
28	--	--	--	--	0.91 <sup>i</sup>	0.91 <sup>i</sup>	--	--	--	--	--	--
29	--	--	--	--	0.91 <sup>i</sup>	0.91 <sup>i</sup>	--	--	--	--	--	--
30	--	--	--	--	0.91 <sup>i</sup>	0.91 <sup>i</sup>	--	--	--	--	--	--
31	--	--	--	--	0.91 <sup>i</sup>	--	--	--	--	--	--	--
Total:	--	--	--	--	28.2	27.3	16.4	--	--	--	--	--
Mean:	--	--	--	--	0.91	0.91	0.91	--	--	--	--	--
Min:	--	--	--	--	0.91	0.91	0.91	--	--	--	--	--
Max:	--	--	--	--	0.91	0.91	0.91	--	--	--	--	--
AC-FT:	--	--	--	--	56.0	54.2	32.5	--	--	--	--	--

CALENDAR YEAR 01/01/2018 - 12/31/2018

TOTAL CFS: 71.9

TOTAL AC-FT: 142.6

SCANNED  
AUG 12 2019

**Annual Summary for Water District 72A Garden and Challis Creeks  
72110020 - D - GDN20 - A0003074**

DISCHARGE, CUBIC FEET PER SECOND, CALENDAR YEAR 01/01/2018 - 12/31/2018

c - Calculated, e - Estimated, i - Interpolated, m - Measured and n - Not Specified

Day	Jan	Feb	Mar	Apr	May	Jun	Jul	Aug	Sep	Oct	Nov	Dec
1	--	--	--	--	1.00 <sup>m</sup>	1.00 <sup>i</sup>	1.00 <sup>i</sup>	1.00 <sup>i</sup>	0.50 <sup>i</sup>	0.50 <sup>i</sup>	--	--
2	--	--	--	--	1.00 <sup>i</sup>	1.00 <sup>i</sup>	1.00 <sup>i</sup>	1.00 <sup>i</sup>	0.50 <sup>i</sup>	0.50 <sup>i</sup>	--	--
3	--	--	--	--	1.00 <sup>i</sup>	1.00 <sup>i</sup>	1.00 <sup>i</sup>	1.00 <sup>i</sup>	0.50 <sup>i</sup>	0.50 <sup>i</sup>	--	--
4	--	--	--	--	1.00 <sup>i</sup>	1.00 <sup>i</sup>	1.00 <sup>i</sup>	1.00 <sup>i</sup>	0.50 <sup>i</sup>	0.50 <sup>i</sup>	--	--
5	--	--	--	--	1.00 <sup>i</sup>	1.00 <sup>i</sup>	1.00 <sup>i</sup>	1.00 <sup>i</sup>	0.50 <sup>i</sup>	0.50 <sup>i</sup>	--	--
6	--	--	--	--	1.00 <sup>i</sup>	1.00 <sup>i</sup>	1.00 <sup>i</sup>	1.00 <sup>i</sup>	0.50 <sup>i</sup>	0.50 <sup>i</sup>	--	--
7	--	--	--	--	1.00 <sup>i</sup>	1.00 <sup>i</sup>	1.00 <sup>i</sup>	1.00 <sup>i</sup>	0.50 <sup>i</sup>	0.50 <sup>m</sup>	--	--
8	--	--	--	--	1.00 <sup>i</sup>	1.00 <sup>i</sup>	1.00 <sup>i</sup>	1.00 <sup>i</sup>	0.50 <sup>i</sup>	--	--	--
9	--	--	--	--	1.00 <sup>i</sup>	1.00 <sup>i</sup>	1.00 <sup>i</sup>	1.00 <sup>i</sup>	0.50 <sup>i</sup>	--	--	--
10	--	--	--	--	1.00 <sup>i</sup>	1.00 <sup>i</sup>	1.00 <sup>i</sup>	1.00 <sup>i</sup>	0.50 <sup>i</sup>	--	--	--
11	--	--	--	--	1.00 <sup>i</sup>	1.00 <sup>i</sup>	1.00 <sup>i</sup>	1.00 <sup>i</sup>	0.50 <sup>i</sup>	--	--	--
12	--	--	--	--	1.00 <sup>i</sup>	1.00 <sup>i</sup>	1.00 <sup>i</sup>	1.00 <sup>i</sup>	0.50 <sup>i</sup>	--	--	--
13	--	--	--	--	1.00 <sup>i</sup>	1.00 <sup>i</sup>	1.00 <sup>i</sup>	1.00 <sup>i</sup>	0.50 <sup>i</sup>	--	--	--
14	--	--	--	--	1.00 <sup>i</sup>	1.00 <sup>i</sup>	1.00 <sup>i</sup>	1.00 <sup>i</sup>	0.50 <sup>i</sup>	--	--	--
15	--	--	--	--	1.00 <sup>i</sup>	1.00 <sup>i</sup>	1.00 <sup>i</sup>	1.00 <sup>m</sup>	0.50 <sup>i</sup>	--	--	--
16	--	--	--	--	1.00 <sup>i</sup>	1.00 <sup>i</sup>	1.00 <sup>i</sup>	0.50 <sup>m</sup>	0.50 <sup>i</sup>	--	--	--
17	--	--	--	--	1.00 <sup>i</sup>	1.00 <sup>i</sup>	1.00 <sup>i</sup>	0.50 <sup>i</sup>	0.50 <sup>i</sup>	--	--	--
18	--	--	--	--	1.00 <sup>i</sup>	1.00 <sup>i</sup>	1.00 <sup>i</sup>	0.50 <sup>i</sup>	0.50 <sup>i</sup>	--	--	--
19	--	--	--	--	1.00 <sup>i</sup>	1.00 <sup>i</sup>	1.00 <sup>i</sup>	0.50 <sup>i</sup>	0.50 <sup>i</sup>	--	--	--
20	--	--	--	--	1.00 <sup>i</sup>	1.00 <sup>i</sup>	1.00 <sup>i</sup>	0.50 <sup>i</sup>	0.50 <sup>i</sup>	--	--	--
21	--	--	--	--	1.00 <sup>i</sup>	1.00 <sup>i</sup>	1.00 <sup>i</sup>	0.50 <sup>i</sup>	0.50 <sup>i</sup>	--	--	--
22	--	--	--	--	1.00 <sup>i</sup>	1.00 <sup>i</sup>	1.00 <sup>i</sup>	0.50 <sup>i</sup>	0.50 <sup>i</sup>	--	--	--
23	--	--	--	--	1.00 <sup>i</sup>	1.00 <sup>i</sup>	1.00 <sup>i</sup>	0.50 <sup>i</sup>	0.50 <sup>i</sup>	--	--	--
24	--	--	--	--	1.00 <sup>i</sup>	1.00 <sup>i</sup>	1.00 <sup>i</sup>	0.50 <sup>i</sup>	0.50 <sup>i</sup>	--	--	--
25	--	--	--	--	1.00 <sup>i</sup>	1.00 <sup>i</sup>	1.00 <sup>i</sup>	0.50 <sup>i</sup>	0.50 <sup>i</sup>	--	--	--
26	--	--	--	--	1.00 <sup>i</sup>	1.00 <sup>i</sup>	1.00 <sup>i</sup>	0.50 <sup>i</sup>	0.50 <sup>i</sup>	--	--	--
27	--	--	--	--	1.00 <sup>i</sup>	1.00 <sup>i</sup>	1.00 <sup>i</sup>	0.50 <sup>i</sup>	0.50 <sup>i</sup>	--	--	--
28	--	--	--	--	1.00 <sup>i</sup>	1.00 <sup>i</sup>	1.00 <sup>i</sup>	0.50 <sup>i</sup>	0.50 <sup>i</sup>	--	--	--
29	--	--	--	--	1.00 <sup>i</sup>	1.00 <sup>i</sup>	1.00 <sup>i</sup>	0.50 <sup>i</sup>	0.50 <sup>i</sup>	--	--	--
30	--	--	--	--	1.00 <sup>i</sup>	1.00 <sup>i</sup>	1.00 <sup>i</sup>	0.50 <sup>i</sup>	0.50 <sup>i</sup>	--	--	--
31	--	--	--	--	1.00 <sup>i</sup>	--	1.00 <sup>i</sup>	0.50 <sup>i</sup>	--	--	--	--
<b>Total:</b>	--	--	--	--	31.0	30.0	31.0	23.0	15.0	3.50	--	--
<b>Mean:</b>	--	--	--	--	1.00	1.00	1.00	0.74	0.50	0.50	--	--
<b>Min:</b>	--	--	--	--	1.00	1.00	1.00	0.50	0.50	0.50	--	--
<b>Max:</b>	--	--	--	--	1.00	1.00	1.00	1.00	0.50	0.50	--	--
<b>AC-FT:</b>	--	--	--	--	61.5	59.5	61.5	45.6	29.8	6.94	--	--

CALENDAR YEAR 01/01/2018 - 12/31/2018

TOTAL CFS: 133.5

TOTAL AC-FT: 264.8

SCANNED

AUG 12 2019

**Annual Summary for Water District 72A Garden and Challis Creeks  
72110025 - D - GDN25 - A0002512**

DISCHARGE, CUBIC FEET PER SECOND, CALENDAR YEAR 01/01/2018 - 12/31/2018

*c - Calculated, e - Estimated, i - Interpolated, m - Measured and n - Not Specified*

Day	Jan	Feb	Mar	Apr	May	Jun	Jul	Aug	Sep	Oct	Nov	Dec
1	--	--	--	--	0.85 <sup>m</sup>	0.85 <sup>i</sup>	0.85 <sup>i</sup>	--	--	--	--	--
2	--	--	--	--	0.85 <sup>i</sup>	0.85 <sup>i</sup>	0.85 <sup>i</sup>	--	--	--	--	--
3	--	--	--	--	0.85 <sup>i</sup>	0.85 <sup>i</sup>	0.85 <sup>i</sup>	--	--	--	--	--
4	--	--	--	--	0.85 <sup>i</sup>	0.85 <sup>i</sup>	0.85 <sup>i</sup>	--	--	--	--	--
5	--	--	--	--	0.85 <sup>i</sup>	0.85 <sup>i</sup>	0.85 <sup>i</sup>	--	--	--	--	--
6	--	--	--	--	0.85 <sup>i</sup>	0.85 <sup>i</sup>	0.85 <sup>i</sup>	--	--	--	--	--
7	--	--	--	--	0.85 <sup>i</sup>	0.85 <sup>i</sup>	0.85 <sup>i</sup>	--	--	--	--	--
8	--	--	--	--	0.85 <sup>i</sup>	0.85 <sup>i</sup>	0.85 <sup>i</sup>	--	--	--	--	--
9	--	--	--	--	0.85 <sup>i</sup>	0.85 <sup>i</sup>	0.85 <sup>i</sup>	--	--	--	--	--
10	--	--	--	--	0.85 <sup>i</sup>	0.85 <sup>i</sup>	0.85 <sup>i</sup>	--	--	--	--	--
11	--	--	--	--	0.85 <sup>i</sup>	0.85 <sup>i</sup>	0.85 <sup>i</sup>	--	--	--	--	--
12	--	--	--	--	0.85 <sup>i</sup>	0.85 <sup>i</sup>	0.85 <sup>i</sup>	--	--	--	--	--
13	--	--	--	--	0.85 <sup>i</sup>	0.85 <sup>i</sup>	0.85 <sup>i</sup>	--	--	--	--	--
14	--	--	--	--	0.85 <sup>i</sup>	0.85 <sup>i</sup>	0.85 <sup>i</sup>	--	--	--	--	--
15	--	--	--	--	0.85 <sup>i</sup>	0.85 <sup>i</sup>	0.85 <sup>i</sup>	--	--	--	--	--
16	--	--	--	--	0.85 <sup>i</sup>	0.85 <sup>i</sup>	0.85 <sup>i</sup>	--	--	--	--	--
17	--	--	--	--	0.85 <sup>i</sup>	0.85 <sup>i</sup>	0.85 <sup>i</sup>	--	--	--	--	--
18	--	--	--	--	0.85 <sup>i</sup>	0.85 <sup>i</sup>	0.85 <sup>m</sup>	--	--	--	--	--
19	--	--	--	--	0.85 <sup>i</sup>	0.85 <sup>i</sup>	--	--	--	--	--	--
20	--	--	--	--	0.85 <sup>i</sup>	0.85 <sup>i</sup>	--	--	--	--	--	--
21	--	--	--	--	0.85 <sup>i</sup>	0.85 <sup>i</sup>	--	--	--	--	--	--
22	--	--	--	--	0.85 <sup>i</sup>	0.85 <sup>i</sup>	--	--	--	--	--	--
23	--	--	--	--	0.85 <sup>i</sup>	0.85 <sup>i</sup>	--	--	--	--	--	--
24	--	--	--	--	0.85 <sup>i</sup>	0.85 <sup>i</sup>	--	--	--	--	--	--
25	--	--	--	--	0.85 <sup>i</sup>	0.85 <sup>i</sup>	--	--	--	--	--	--
26	--	--	--	--	0.85 <sup>i</sup>	0.85 <sup>i</sup>	--	--	--	--	--	--
27	--	--	--	--	0.85 <sup>i</sup>	0.85 <sup>i</sup>	--	--	--	--	--	--
28	--	--	--	--	0.85 <sup>i</sup>	0.85 <sup>i</sup>	--	--	--	--	--	--
29	--	--	--	--	0.85 <sup>i</sup>	0.85 <sup>i</sup>	--	--	--	--	--	--
30	--	--	--	--	0.85 <sup>i</sup>	0.85 <sup>i</sup>	--	--	--	--	--	--
31	--	--	--	--	0.85 <sup>i</sup>	--	--	--	--	--	--	--
Total:	--	--	--	--	26.4	25.5	15.3	--	--	--	--	--
Mean:	--	--	--	--	0.85	0.85	0.85	--	--	--	--	--
Min:	--	--	--	--	0.85	0.85	0.85	--	--	--	--	--
Max:	--	--	--	--	0.85	0.85	0.85	--	--	--	--	--
AC-FT:	--	--	--	--	52.3	50.6	30.4	--	--	--	--	--

CALENDAR YEAR 01/01/2018 - 12/31/2018

TOTAL CFS: 67.2

TOTAL AC-FT: 133.2

SCANNED  
AUG 12 2019

**Annual Summary for Water District 72A Garden and Challis Creeks  
72110027 - D - GDN27 - A0003068**

DISCHARGE, CUBIC FEET PER SECOND, CALENDAR YEAR 01/01/2018 - 12/31/2018

*c - Calculated, e - Estimated, i - Interpolated, m - Measured and n - Not Specified*

Day	Jan	Feb	Mar	Apr	May	Jun	Jul	Aug	Sep	Oct	Nov	Dec
1	--	--	--	--	--	0.50 <sup>i</sup>	0.50 <sup>i</sup>	0.50 <sup>i</sup>	0.25 <sup>i</sup>	--	--	--
2	--	--	--	--	--	0.50 <sup>i</sup>	0.50 <sup>i</sup>	0.50 <sup>i</sup>	0.25 <sup>i</sup>	--	--	--
3	--	--	--	--	--	0.50 <sup>i</sup>	0.50 <sup>i</sup>	0.50 <sup>i</sup>	0.25 <sup>i</sup>	--	--	--
4	--	--	--	--	--	0.50 <sup>i</sup>	0.50 <sup>i</sup>	0.50 <sup>i</sup>	0.25 <sup>i</sup>	--	--	--
5	--	--	--	--	--	0.50 <sup>i</sup>	0.50 <sup>i</sup>	0.50 <sup>i</sup>	0.25 <sup>i</sup>	--	--	--
6	--	--	--	--	--	0.50 <sup>i</sup>	0.50 <sup>i</sup>	0.50 <sup>i</sup>	0.25 <sup>i</sup>	--	--	--
7	--	--	--	--	--	0.50 <sup>i</sup>	0.50 <sup>i</sup>	0.50 <sup>i</sup>	0.25 <sup>i</sup>	--	--	--
8	--	--	--	--	--	0.50 <sup>i</sup>	0.50 <sup>i</sup>	0.50 <sup>i</sup>	0.25 <sup>i</sup>	--	--	--
9	--	--	--	--	--	0.50 <sup>i</sup>	0.50 <sup>i</sup>	0.50 <sup>i</sup>	0.25 <sup>i</sup>	--	--	--
10	--	--	--	--	0.50 <sup>m</sup>	0.50 <sup>i</sup>	0.50 <sup>i</sup>	0.50 <sup>i</sup>	0.25 <sup>i</sup>	--	--	--
11	--	--	--	--	0.50 <sup>i</sup>	0.50 <sup>i</sup>	0.50 <sup>i</sup>	0.50 <sup>i</sup>	0.25 <sup>i</sup>	--	--	--
12	--	--	--	--	0.50 <sup>i</sup>	0.50 <sup>i</sup>	0.50 <sup>i</sup>	0.50 <sup>i</sup>	0.25 <sup>i</sup>	--	--	--
13	--	--	--	--	0.50 <sup>i</sup>	0.50 <sup>i</sup>	0.50 <sup>i</sup>	0.50 <sup>i</sup>	0.25 <sup>i</sup>	--	--	--
14	--	--	--	--	0.50 <sup>i</sup>	0.50 <sup>i</sup>	0.50 <sup>i</sup>	0.50 <sup>i</sup>	0.25 <sup>i</sup>	--	--	--
15	--	--	--	--	0.50 <sup>i</sup>	0.50 <sup>i</sup>	0.50 <sup>i</sup>	0.50 <sup>i</sup>	0.25 <sup>i</sup>	--	--	--
16	--	--	--	--	0.50 <sup>i</sup>	0.50 <sup>i</sup>	0.50 <sup>i</sup>	0.50 <sup>m</sup>	0.25 <sup>i</sup>	--	--	--
17	--	--	--	--	0.50 <sup>i</sup>	0.50 <sup>i</sup>	0.50 <sup>i</sup>	0.25 <sup>m</sup>	0.25 <sup>i</sup>	--	--	--
18	--	--	--	--	0.50 <sup>i</sup>	0.50 <sup>i</sup>	0.50 <sup>i</sup>	0.25 <sup>i</sup>	0.25 <sup>i</sup>	--	--	--
19	--	--	--	--	0.50 <sup>i</sup>	0.50 <sup>i</sup>	0.50 <sup>i</sup>	0.25 <sup>i</sup>	0.25 <sup>i</sup>	--	--	--
20	--	--	--	--	0.50 <sup>i</sup>	0.50 <sup>i</sup>	0.50 <sup>i</sup>	0.25 <sup>i</sup>	0.25 <sup>i</sup>	--	--	--
21	--	--	--	--	0.50 <sup>i</sup>	0.50 <sup>i</sup>	0.50 <sup>i</sup>	0.25 <sup>i</sup>	0.25 <sup>i</sup>	--	--	--
22	--	--	--	--	0.50 <sup>i</sup>	0.50 <sup>i</sup>	0.50 <sup>i</sup>	0.25 <sup>i</sup>	0.25 <sup>i</sup>	--	--	--
23	--	--	--	--	0.50 <sup>i</sup>	0.50 <sup>i</sup>	0.50 <sup>i</sup>	0.25 <sup>i</sup>	0.25 <sup>i</sup>	--	--	--
24	--	--	--	--	0.50 <sup>i</sup>	0.50 <sup>i</sup>	0.50 <sup>i</sup>	0.25 <sup>i</sup>	0.25 <sup>i</sup>	--	--	--
25	--	--	--	--	0.50 <sup>i</sup>	0.50 <sup>i</sup>	0.50 <sup>i</sup>	0.25 <sup>i</sup>	0.25 <sup>m</sup>	--	--	--
26	--	--	--	--	0.50 <sup>i</sup>	0.50 <sup>i</sup>	0.50 <sup>i</sup>	0.25 <sup>i</sup>	--	--	--	--
27	--	--	--	--	0.50 <sup>i</sup>	0.50 <sup>i</sup>	0.50 <sup>i</sup>	0.25 <sup>i</sup>	--	--	--	--
28	--	--	--	--	0.50 <sup>i</sup>	0.50 <sup>i</sup>	0.50 <sup>i</sup>	0.25 <sup>i</sup>	--	--	--	--
29	--	--	--	--	0.50 <sup>i</sup>	0.50 <sup>i</sup>	0.50 <sup>i</sup>	0.25 <sup>i</sup>	--	--	--	--
30	--	--	--	--	0.50 <sup>i</sup>	0.50 <sup>i</sup>	0.50 <sup>i</sup>	0.25 <sup>i</sup>	--	--	--	--
31	--	--	--	--	0.50 <sup>i</sup>	--	0.50 <sup>i</sup>	0.25 <sup>i</sup>	--	--	--	--
Total:	--	--	--	--	11.0	15.0	15.5	11.8	6.25	--	--	--
Mean:	--	--	--	--	0.50	0.50	0.50	0.38	0.25	--	--	--
Min:	--	--	--	--	0.50	0.50	0.50	0.25	0.25	--	--	--
Max:	--	--	--	--	0.50	0.50	0.50	0.50	0.25	--	--	--
AC-FT:	--	--	--	--	21.8	29.8	30.7	23.3	12.4	--	--	--

CALENDAR YEAR 01/01/2018 - 12/31/2018

TOTAL CFS: 59.5

TOTAL AC-FT: 118.0

SCANNED  
AUG 12 2019

**Annual Summary for Water District 72A Garden and Challis Creeks  
72120001 - D - CHLC01 - A0002608**

DISCHARGE, CUBIC FEET PER SECOND, CALENDAR YEAR 01/01/2018 - 12/31/2018

c - Calculated, e - Estimated, i - Interpolated, m - Measured and n - Not Specified

Day	Jan	Feb	Mar	Apr	May	Jun	Jul	Aug	Sep	Oct	Nov	Dec
1	--	--	--	--	1.93 <sup>i</sup>	1.93 <sup>i</sup>	1.93 <sup>i</sup>	0.93 <sup>i</sup>	0.46 <sup>i</sup>	--	--	--
2	--	--	--	--	1.93 <sup>i</sup>	1.93 <sup>i</sup>	1.93 <sup>i</sup>	0.93 <sup>i</sup>	0.46 <sup>i</sup>	--	--	--
3	--	--	--	--	1.93 <sup>i</sup>	1.93 <sup>i</sup>	1.93 <sup>i</sup>	0.93 <sup>i</sup>	0.46 <sup>i</sup>	--	--	--
4	--	--	--	--	1.93 <sup>i</sup>	1.93 <sup>i</sup>	1.93 <sup>i</sup>	0.93 <sup>i</sup>	0.46 <sup>i</sup>	--	--	--
5	--	--	--	--	1.93 <sup>i</sup>	1.93 <sup>i</sup>	1.93 <sup>i</sup>	0.93 <sup>i</sup>	0.46 <sup>i</sup>	--	--	--
6	--	--	--	--	1.93 <sup>i</sup>	1.93 <sup>i</sup>	1.93 <sup>i</sup>	0.93 <sup>i</sup>	0.46 <sup>i</sup>	--	--	--
7	--	--	--	--	1.93 <sup>i</sup>	1.93 <sup>i</sup>	1.93 <sup>i</sup>	0.93 <sup>i</sup>	0.46 <sup>i</sup>	--	--	--
8	--	--	--	--	1.93 <sup>i</sup>	1.93 <sup>i</sup>	1.93 <sup>i</sup>	0.93 <sup>i</sup>	0.46 <sup>i</sup>	--	--	--
9	--	--	--	--	1.93 <sup>i</sup>	1.93 <sup>i</sup>	1.93 <sup>i</sup>	0.93 <sup>i</sup>	0.46 <sup>i</sup>	--	--	--
10	--	--	--	--	1.93 <sup>i</sup>	1.93 <sup>i</sup>	1.93 <sup>i</sup>	0.93 <sup>i</sup>	0.46 <sup>i</sup>	--	--	--
11	--	--	--	--	1.93 <sup>i</sup>	1.93 <sup>i</sup>	1.93 <sup>i</sup>	0.93 <sup>i</sup>	0.46 <sup>i</sup>	--	--	--
12	--	--	--	--	1.93 <sup>i</sup>	1.93 <sup>i</sup>	1.93 <sup>i</sup>	0.93 <sup>i</sup>	0.46 <sup>i</sup>	--	--	--
13	--	--	--	--	1.93 <sup>i</sup>	1.93 <sup>i</sup>	1.93 <sup>i</sup>	0.93 <sup>m</sup>	0.46 <sup>i</sup>	--	--	--
14	--	--	--	--	1.93 <sup>i</sup>	1.93 <sup>i</sup>	1.93 <sup>i</sup>	0.46 <sup>m</sup>	0.46 <sup>i</sup>	--	--	--
15	--	--	--	--	1.93 <sup>i</sup>	1.93 <sup>i</sup>	1.93 <sup>i</sup>	0.46 <sup>i</sup>	0.46 <sup>i</sup>	--	--	--
16	--	--	--	--	1.93 <sup>i</sup>	1.93 <sup>i</sup>	1.93 <sup>i</sup>	0.46 <sup>i</sup>	0.46 <sup>i</sup>	--	--	--
17	--	--	--	--	1.93 <sup>i</sup>	1.93 <sup>i</sup>	1.93 <sup>i</sup>	0.46 <sup>i</sup>	0.46 <sup>m</sup>	--	--	--
18	--	--	--	--	1.93 <sup>i</sup>	1.93 <sup>i</sup>	1.93 <sup>i</sup>	0.46 <sup>i</sup>	--	--	--	--
19	--	--	--	--	1.93 <sup>i</sup>	1.93 <sup>i</sup>	1.93 <sup>i</sup>	0.46 <sup>i</sup>	--	--	--	--
20	--	--	--	--	1.93 <sup>i</sup>	1.93 <sup>i</sup>	1.93 <sup>i</sup>	0.46 <sup>i</sup>	--	--	--	--
21	--	--	--	--	1.93 <sup>i</sup>	1.93 <sup>i</sup>	1.93 <sup>m</sup>	0.46 <sup>i</sup>	--	--	--	--
22	--	--	--	--	1.93 <sup>i</sup>	1.93 <sup>i</sup>	0.93 <sup>m</sup>	0.46 <sup>i</sup>	--	--	--	--
23	--	--	--	--	1.93 <sup>i</sup>	1.93 <sup>i</sup>	0.93 <sup>i</sup>	0.46 <sup>i</sup>	--	--	--	--
24	--	--	--	--	1.93 <sup>i</sup>	1.93 <sup>i</sup>	0.93 <sup>i</sup>	0.46 <sup>i</sup>	--	--	--	--
25	--	--	--	--	1.93 <sup>i</sup>	1.93 <sup>i</sup>	0.93 <sup>i</sup>	0.46 <sup>i</sup>	--	--	--	--
26	--	--	--	--	1.93 <sup>i</sup>	1.93 <sup>i</sup>	0.93 <sup>i</sup>	0.46 <sup>i</sup>	--	--	--	--
27	--	--	--	--	1.93 <sup>i</sup>	1.93 <sup>i</sup>	0.93 <sup>i</sup>	0.46 <sup>i</sup>	--	--	--	--
28	--	--	--	1.93 <sup>e</sup>	1.93 <sup>i</sup>	1.93 <sup>i</sup>	0.93 <sup>i</sup>	0.46 <sup>i</sup>	--	--	--	--
29	--	--	--	1.93 <sup>i</sup>	1.93 <sup>i</sup>	1.93 <sup>i</sup>	0.93 <sup>i</sup>	0.46 <sup>i</sup>	--	--	--	--
30	--	--	--	1.93 <sup>i</sup>	1.93 <sup>i</sup>	1.93 <sup>i</sup>	0.93 <sup>i</sup>	0.46 <sup>i</sup>	--	--	--	--
31	--	--	--	--	1.93 <sup>i</sup>	--	0.93 <sup>i</sup>	0.46 <sup>i</sup>	--	--	--	--
Total:	--	--	--	5.79	59.8	57.9	49.8	20.4	7.82	--	--	--
Mean:	--	--	--	1.93	1.93	1.93	1.61	0.66	0.46	--	--	--
Min:	--	--	--	1.93	1.93	1.93	0.93	0.46	0.46	--	--	--
Max:	--	--	--	1.93	1.93	1.93	1.93	0.93	0.46	--	--	--
AC-FT:	--	--	--	11.5	118.7	114.8	98.8	40.4	15.5	--	--	--

CALENDAR YEAR 01/01/2018 - 12/31/2018

TOTAL CFS: 201.5

TOTAL AC-FT: 399.7

SCANNED  
AUG 12 2019

**Annual Summary for Water District 72A Garden and Challis Creeks  
72120002 - D - CHLC02 - A0002707**

DISCHARGE, CUBIC FEET PER SECOND, CALENDAR YEAR 01/01/2018 - 12/31/2018

c - Calculated, e - Estimated, i - Interpolated, m - Measured and n - Not Specified

Day	Jan	Feb	Mar	Apr	May	Jun	Jul	Aug	Sep	Oct	Nov	Dec
1	--	--	--	--	4.94 <sup>i</sup>	4.94 <sup>i</sup>	4.94 <sup>i</sup>	2.94 <sup>i</sup>	1.47 <sup>i</sup>	--	--	--
2	--	--	--	--	4.94 <sup>i</sup>	4.94 <sup>i</sup>	4.94 <sup>i</sup>	2.94 <sup>i</sup>	1.47 <sup>i</sup>	--	--	--
3	--	--	--	--	4.94 <sup>i</sup>	4.94 <sup>i</sup>	4.94 <sup>i</sup>	2.94 <sup>i</sup>	1.47 <sup>i</sup>	--	--	--
4	--	--	--	--	4.94 <sup>i</sup>	4.94 <sup>i</sup>	4.94 <sup>i</sup>	2.94 <sup>i</sup>	1.47 <sup>i</sup>	--	--	--
5	--	--	--	--	4.94 <sup>i</sup>	4.94 <sup>i</sup>	4.94 <sup>i</sup>	2.94 <sup>i</sup>	1.47 <sup>i</sup>	--	--	--
6	--	--	--	--	4.94 <sup>i</sup>	4.94 <sup>i</sup>	4.94 <sup>i</sup>	2.94 <sup>i</sup>	1.47 <sup>i</sup>	--	--	--
7	--	--	--	--	4.94 <sup>i</sup>	4.94 <sup>i</sup>	4.94 <sup>i</sup>	2.94 <sup>i</sup>	1.47 <sup>i</sup>	--	--	--
8	--	--	--	--	4.94 <sup>i</sup>	4.94 <sup>i</sup>	4.94 <sup>i</sup>	2.94 <sup>i</sup>	1.47 <sup>i</sup>	--	--	--
9	--	--	--	--	4.94 <sup>i</sup>	4.94 <sup>i</sup>	4.94 <sup>i</sup>	2.94 <sup>i</sup>	1.47 <sup>i</sup>	--	--	--
10	--	--	--	--	4.94 <sup>i</sup>	4.94 <sup>i</sup>	4.94 <sup>i</sup>	2.94 <sup>i</sup>	1.47 <sup>i</sup>	--	--	--
11	--	--	--	--	4.94 <sup>i</sup>	4.94 <sup>i</sup>	4.94 <sup>i</sup>	2.94 <sup>i</sup>	1.47 <sup>i</sup>	--	--	--
12	--	--	--	--	4.94 <sup>i</sup>	4.94 <sup>i</sup>	4.94 <sup>i</sup>	2.94 <sup>i</sup>	1.47 <sup>i</sup>	--	--	--
13	--	--	--	--	4.94 <sup>i</sup>	4.94 <sup>i</sup>	4.94 <sup>i</sup>	2.94 <sup>m</sup>	1.47 <sup>i</sup>	--	--	--
14	--	--	--	--	4.94 <sup>i</sup>	4.94 <sup>i</sup>	4.94 <sup>i</sup>	1.47 <sup>m</sup>	1.47 <sup>i</sup>	--	--	--
15	--	--	--	--	4.94 <sup>i</sup>	4.94 <sup>i</sup>	4.94 <sup>i</sup>	1.47 <sup>i</sup>	1.47 <sup>i</sup>	--	--	--
16	--	--	--	--	4.94 <sup>i</sup>	4.94 <sup>i</sup>	4.94 <sup>i</sup>	1.47 <sup>i</sup>	1.47 <sup>i</sup>	--	--	--
17	--	--	--	--	4.94 <sup>i</sup>	4.94 <sup>i</sup>	4.94 <sup>i</sup>	1.47 <sup>i</sup>	1.47 <sup>i</sup>	--	--	--
18	--	--	--	--	4.94 <sup>i</sup>	4.94 <sup>i</sup>	4.94 <sup>i</sup>	1.47 <sup>i</sup>	1.47 <sup>m</sup>	--	--	--
19	--	--	--	--	4.94 <sup>i</sup>	4.94 <sup>i</sup>	4.94 <sup>i</sup>	1.47 <sup>i</sup>	--	--	--	--
20	--	--	--	--	4.94 <sup>i</sup>	4.94 <sup>i</sup>	4.94 <sup>i</sup>	1.47 <sup>i</sup>	--	--	--	--
21	--	--	--	--	4.94 <sup>i</sup>	4.94 <sup>i</sup>	4.94 <sup>i</sup>	1.47 <sup>i</sup>	--	--	--	--
22	--	--	--	--	4.94 <sup>i</sup>	4.94 <sup>i</sup>	4.94 <sup>i</sup>	1.47 <sup>i</sup>	--	--	--	--
23	--	--	--	--	4.94 <sup>i</sup>	4.94 <sup>i</sup>	4.94 <sup>i</sup>	1.47 <sup>i</sup>	--	--	--	--
24	--	--	--	--	4.94 <sup>i</sup>	4.94 <sup>i</sup>	4.94 <sup>i</sup>	1.47 <sup>i</sup>	--	--	--	--
25	--	--	--	4.94 <sup>m</sup>	4.94 <sup>i</sup>	4.94 <sup>i</sup>	4.94 <sup>i</sup>	1.47 <sup>i</sup>	--	--	--	--
26	--	--	--	4.94 <sup>i</sup>	4.94 <sup>i</sup>	4.94 <sup>i</sup>	4.94 <sup>i</sup>	1.47 <sup>i</sup>	--	--	--	--
27	--	--	--	4.94 <sup>i</sup>	4.94 <sup>i</sup>	4.94 <sup>i</sup>	4.94 <sup>m</sup>	1.47 <sup>i</sup>	--	--	--	--
28	--	--	--	4.94 <sup>i</sup>	4.94 <sup>i</sup>	4.94 <sup>i</sup>	2.94 <sup>m</sup>	1.47 <sup>i</sup>	--	--	--	--
29	--	--	--	4.94 <sup>i</sup>	4.94 <sup>i</sup>	4.94 <sup>i</sup>	2.94 <sup>i</sup>	1.47 <sup>i</sup>	--	--	--	--
30	--	--	--	4.94 <sup>i</sup>	4.94 <sup>i</sup>	4.94 <sup>i</sup>	2.94 <sup>i</sup>	1.47 <sup>i</sup>	--	--	--	--
31	--	--	--	--	4.94 <sup>i</sup>	--	2.94 <sup>i</sup>	1.47 <sup>i</sup>	--	--	--	--
Total:	--	--	--	29.6	153.1	148.2	145.1	64.7	26.5	--	--	--
Mean:	--	--	--	4.94	4.94	4.94	4.68	2.09	1.47	--	--	--
Min:	--	--	--	4.94	4.94	4.94	2.94	1.47	1.47	--	--	--
Max:	--	--	--	4.94	4.94	4.94	4.94	2.94	1.47	--	--	--
AC-FT:	--	--	--	58.8	303.8	294.0	287.9	128.3	52.5	--	--	--

CALENDAR YEAR 01/01/2018 - 12/31/2018

TOTAL CFS: 567.3

TOTAL AC-FT: 1125

SCANNED  
AUG 12 2019

**Annual Summary for Water District 72A Garden and Challis Creeks  
72120006 - D - CHLC03 - A0002705**

DISCHARGE, CUBIC FEET PER SECOND, CALENDAR YEAR 01/01/2018 - 12/31/2018

*c - Calculated, e - Estimated, i - Interpolated, m - Measured and n - Not Specified*

Day	Jan	Feb	Mar	Apr	May	Jun	Jul	Aug	Sep	Oct	Nov	Dec
1	--	--	--	--	5.30 <sup>i</sup>	5.30 <sup>i</sup>	5.30 <sup>i</sup>	3.80 <sup>i</sup>	1.40 <sup>i</sup>	--	--	--
2	--	--	--	--	5.30 <sup>i</sup>	5.30 <sup>i</sup>	5.30 <sup>i</sup>	3.80 <sup>i</sup>	1.40 <sup>i</sup>	--	--	--
3	--	--	--	--	5.30 <sup>i</sup>	5.30 <sup>i</sup>	5.30 <sup>i</sup>	3.80 <sup>i</sup>	1.40 <sup>i</sup>	--	--	--
4	--	--	--	--	5.30 <sup>i</sup>	5.30 <sup>i</sup>	5.30 <sup>i</sup>	3.80 <sup>i</sup>	1.40 <sup>i</sup>	--	--	--
5	--	--	--	--	5.30 <sup>i</sup>	5.30 <sup>i</sup>	5.30 <sup>i</sup>	3.80 <sup>i</sup>	1.40 <sup>i</sup>	--	--	--
6	--	--	--	--	5.30 <sup>i</sup>	5.30 <sup>i</sup>	5.30 <sup>i</sup>	3.80 <sup>i</sup>	1.40 <sup>i</sup>	--	--	--
7	--	--	--	--	5.30 <sup>i</sup>	5.30 <sup>i</sup>	5.30 <sup>i</sup>	3.80 <sup>i</sup>	1.40 <sup>i</sup>	--	--	--
8	--	--	--	--	5.30 <sup>i</sup>	5.30 <sup>i</sup>	5.30 <sup>i</sup>	3.80 <sup>i</sup>	1.40 <sup>i</sup>	--	--	--
9	--	--	--	--	5.30 <sup>i</sup>	5.30 <sup>i</sup>	5.30 <sup>i</sup>	3.80 <sup>i</sup>	1.40 <sup>i</sup>	--	--	--
10	--	--	--	--	5.30 <sup>i</sup>	5.30 <sup>i</sup>	5.30 <sup>i</sup>	3.80 <sup>i</sup>	1.40 <sup>i</sup>	--	--	--
11	--	--	--	--	5.30 <sup>i</sup>	5.30 <sup>i</sup>	5.30 <sup>i</sup>	3.80 <sup>i</sup>	1.40 <sup>i</sup>	--	--	--
12	--	--	--	--	5.30 <sup>i</sup>	5.30 <sup>i</sup>	5.30 <sup>i</sup>	3.80 <sup>i</sup>	1.40 <sup>i</sup>	--	--	--
13	--	--	--	--	5.30 <sup>i</sup>	5.30 <sup>i</sup>	5.30 <sup>i</sup>	3.80 <sup>m</sup>	1.40 <sup>i</sup>	--	--	--
14	--	--	--	--	5.30 <sup>i</sup>	5.30 <sup>i</sup>	5.30 <sup>i</sup>	1.40 <sup>m</sup>	1.40 <sup>i</sup>	--	--	--
15	--	--	--	--	5.30 <sup>i</sup>	5.30 <sup>i</sup>	5.30 <sup>i</sup>	1.40 <sup>i</sup>	1.40 <sup>i</sup>	--	--	--
16	--	--	--	--	5.30 <sup>i</sup>	5.30 <sup>i</sup>	5.30 <sup>i</sup>	1.40 <sup>i</sup>	1.40 <sup>m</sup>	--	--	--
17	--	--	--	--	5.30 <sup>i</sup>	5.30 <sup>i</sup>	5.30 <sup>i</sup>	1.40 <sup>i</sup>	--	--	--	--
18	--	--	--	--	5.30 <sup>i</sup>	5.30 <sup>i</sup>	5.30 <sup>i</sup>	1.40 <sup>i</sup>	--	--	--	--
19	--	--	--	--	5.30 <sup>i</sup>	5.30 <sup>i</sup>	5.30 <sup>i</sup>	1.40 <sup>i</sup>	--	--	--	--
20	--	--	--	--	5.30 <sup>i</sup>	5.30 <sup>i</sup>	5.30 <sup>i</sup>	1.40 <sup>i</sup>	--	--	--	--
21	--	--	--	--	5.30 <sup>i</sup>	5.30 <sup>i</sup>	5.30 <sup>i</sup>	1.40 <sup>i</sup>	--	--	--	--
22	--	--	--	--	5.30 <sup>i</sup>	5.30 <sup>i</sup>	5.30 <sup>i</sup>	1.40 <sup>i</sup>	--	--	--	--
23	--	--	--	--	5.30 <sup>i</sup>	5.30 <sup>i</sup>	5.30 <sup>i</sup>	1.40 <sup>i</sup>	--	--	--	--
24	--	--	--	--	5.30 <sup>i</sup>	5.30 <sup>i</sup>	5.30 <sup>i</sup>	1.40 <sup>i</sup>	--	--	--	--
25	--	--	--	--	5.30 <sup>i</sup>	5.30 <sup>i</sup>	5.30 <sup>i</sup>	1.40 <sup>i</sup>	--	--	--	--
26	--	--	--	--	5.30 <sup>i</sup>	5.30 <sup>i</sup>	5.30 <sup>i</sup>	1.40 <sup>i</sup>	--	--	--	--
27	--	--	--	--	5.30 <sup>i</sup>	5.30 <sup>i</sup>	5.30 <sup>m</sup>	1.40 <sup>i</sup>	--	--	--	--
28	--	--	--	--	5.30 <sup>i</sup>	5.30 <sup>i</sup>	3.80 <sup>m</sup>	1.40 <sup>i</sup>	--	--	--	--
29	--	--	--	5.30 <sup>m</sup>	5.30 <sup>i</sup>	5.30 <sup>i</sup>	3.80 <sup>i</sup>	1.40 <sup>i</sup>	--	--	--	--
30	--	--	--	5.30 <sup>i</sup>	5.30 <sup>i</sup>	5.30 <sup>i</sup>	3.80 <sup>i</sup>	1.40 <sup>i</sup>	--	--	--	--
31	--	--	--	--	5.30 <sup>i</sup>	--	3.80 <sup>i</sup>	1.40 <sup>i</sup>	--	--	--	--
Total:	--	--	--	10.6	164.3	159.0	158.3	74.6	22.4	--	--	--
Mean:	--	--	--	5.30	5.30	5.30	5.11	2.41	1.40	--	--	--
Min:	--	--	--	5.30	5.30	5.30	3.80	1.40	1.40	--	--	--
Max:	--	--	--	5.30	5.30	5.30	5.30	3.80	1.40	--	--	--
AC-FT:	--	--	--	21.0	325.9	315.4	314.0	148.0	44.4	--	--	--

CALENDAR YEAR 01/01/2018 - 12/31/2018

TOTAL CFS: 589.2

TOTAL AC-FT: 1168

SCANNED  
AUG 12 2019

**Annual Summary for Water District 72A Garden and Challis Creeks  
72120007 - D - CHLC04 - A0002600**

DISCHARGE, CUBIC FEET PER SECOND, CALENDAR YEAR 01/01/2018 - 12/31/2018

c - Calculated, e - Estimated, i - Interpolated, m - Measured and n - Not Specified

Day	Jan	Feb	Mar	Apr	May	Jun	Jul	Aug	Sep	Oct	Nov	Dec
1	--	--	--	--	1.82 <sup>i</sup>	1.82 <sup>i</sup>	1.82 <sup>i</sup>	1.82 <sup>i</sup>	0.91 <sup>i</sup>	--	--	--
2	--	--	--	--	1.82 <sup>i</sup>	1.82 <sup>i</sup>	1.82 <sup>i</sup>	1.82 <sup>i</sup>	0.91 <sup>i</sup>	--	--	--
3	--	--	--	--	1.82 <sup>i</sup>	1.82 <sup>i</sup>	1.82 <sup>i</sup>	1.82 <sup>i</sup>	0.91 <sup>i</sup>	--	--	--
4	--	--	--	--	1.82 <sup>i</sup>	1.82 <sup>i</sup>	1.82 <sup>i</sup>	1.82 <sup>i</sup>	0.91 <sup>i</sup>	--	--	--
5	--	--	--	--	1.82 <sup>i</sup>	1.82 <sup>i</sup>	1.82 <sup>i</sup>	1.82 <sup>i</sup>	0.91 <sup>i</sup>	--	--	--
6	--	--	--	--	1.82 <sup>i</sup>	1.82 <sup>i</sup>	1.82 <sup>i</sup>	1.82 <sup>i</sup>	0.91 <sup>i</sup>	--	--	--
7	--	--	--	--	1.82 <sup>i</sup>	1.82 <sup>i</sup>	1.82 <sup>i</sup>	1.82 <sup>i</sup>	0.91 <sup>i</sup>	--	--	--
8	--	--	--	--	1.82 <sup>i</sup>	1.82 <sup>i</sup>	1.82 <sup>i</sup>	1.82 <sup>i</sup>	0.91 <sup>i</sup>	--	--	--
9	--	--	--	--	1.82 <sup>i</sup>	1.82 <sup>i</sup>	1.82 <sup>i</sup>	1.82 <sup>i</sup>	0.91 <sup>i</sup>	--	--	--
10	--	--	--	--	1.82 <sup>i</sup>	1.82 <sup>i</sup>	1.82 <sup>i</sup>	1.82 <sup>i</sup>	0.91 <sup>i</sup>	--	--	--
11	--	--	--	--	1.82 <sup>i</sup>	1.82 <sup>i</sup>	1.82 <sup>i</sup>	1.82 <sup>i</sup>	0.91 <sup>i</sup>	--	--	--
12	--	--	--	--	1.82 <sup>i</sup>	1.82 <sup>i</sup>	1.82 <sup>i</sup>	1.82 <sup>i</sup>	0.91 <sup>i</sup>	--	--	--
13	--	--	--	--	1.82 <sup>i</sup>	1.82 <sup>i</sup>	1.82 <sup>i</sup>	1.82 <sup>m</sup>	0.91 <sup>i</sup>	--	--	--
14	--	--	--	--	1.82 <sup>i</sup>	1.82 <sup>i</sup>	1.82 <sup>i</sup>	0.91 <sup>m</sup>	0.91 <sup>i</sup>	--	--	--
15	--	--	--	--	1.82 <sup>i</sup>	1.82 <sup>i</sup>	1.82 <sup>i</sup>	0.91 <sup>i</sup>	0.91 <sup>i</sup>	--	--	--
16	--	--	--	--	1.82 <sup>i</sup>	1.82 <sup>i</sup>	1.82 <sup>i</sup>	0.91 <sup>i</sup>	0.91 <sup>i</sup>	--	--	--
17	--	--	--	--	1.82 <sup>i</sup>	1.82 <sup>i</sup>	1.82 <sup>i</sup>	0.91 <sup>i</sup>	0.91 <sup>i</sup>	--	--	--
18	--	--	--	--	1.82 <sup>i</sup>	1.82 <sup>i</sup>	1.82 <sup>i</sup>	0.91 <sup>i</sup>	0.91 <sup>i</sup>	--	--	--
19	--	--	--	--	1.82 <sup>i</sup>	1.82 <sup>i</sup>	1.82 <sup>i</sup>	0.91 <sup>i</sup>	0.91 <sup>i</sup>	--	--	--
20	--	--	--	--	1.82 <sup>i</sup>	1.82 <sup>i</sup>	1.82 <sup>i</sup>	0.91 <sup>i</sup>	0.91 <sup>m</sup>	--	--	--
21	--	--	--	--	1.82 <sup>i</sup>	1.82 <sup>i</sup>	1.82 <sup>i</sup>	0.91 <sup>i</sup>	--	--	--	--
22	--	--	--	--	1.82 <sup>i</sup>	1.82 <sup>i</sup>	1.82 <sup>i</sup>	0.91 <sup>i</sup>	--	--	--	--
23	--	--	--	--	1.82 <sup>i</sup>	1.82 <sup>i</sup>	1.82 <sup>i</sup>	0.91 <sup>i</sup>	--	--	--	--
24	--	--	--	--	1.82 <sup>i</sup>	1.82 <sup>i</sup>	1.82 <sup>i</sup>	0.91 <sup>i</sup>	--	--	--	--
25	--	--	--	--	1.82 <sup>i</sup>	1.82 <sup>i</sup>	1.82 <sup>i</sup>	0.91 <sup>i</sup>	--	--	--	--
26	--	--	--	--	1.82 <sup>i</sup>	1.82 <sup>i</sup>	1.82 <sup>i</sup>	0.91 <sup>i</sup>	--	--	--	--
27	--	--	--	--	1.82 <sup>i</sup>	1.82 <sup>i</sup>	1.82 <sup>i</sup>	0.91 <sup>i</sup>	--	--	--	--
28	--	--	--	1.82 <sup>m</sup>	1.82 <sup>i</sup>	1.82 <sup>i</sup>	1.82 <sup>i</sup>	0.91 <sup>i</sup>	--	--	--	--
29	--	--	--	1.82 <sup>i</sup>	1.82 <sup>i</sup>	1.82 <sup>i</sup>	1.82 <sup>i</sup>	0.91 <sup>i</sup>	--	--	--	--
30	--	--	--	1.82 <sup>i</sup>	1.82 <sup>i</sup>	1.82 <sup>i</sup>	1.82 <sup>i</sup>	0.91 <sup>i</sup>	--	--	--	--
31	--	--	--	--	1.82 <sup>i</sup>	--	1.82 <sup>i</sup>	0.91 <sup>i</sup>	--	--	--	--
Total:	--	--	--	5.46	56.4	54.6	56.4	40.0	18.2	--	--	--
Mean:	--	--	--	1.82	1.82	1.82	1.82	1.29	0.91	--	--	--
Min:	--	--	--	1.82	1.82	1.82	1.82	0.91	0.91	--	--	--
Max:	--	--	--	1.82	1.82	1.82	1.82	1.82	0.91	--	--	--
AC-FT:	--	--	--	10.8	111.9	108.3	111.9	79.4	36.1	--	--	--

CALENDAR YEAR 01/01/2018 - 12/31/2018

TOTAL CFS: 231.1

TOTAL AC-FT: 458.5

SCANNED  
AUG 12 2019

**Annual Summary for Water District 72A Garden and Challis Creeks  
72120025 - D - CHLC13 - A0002578**

DISCHARGE, CUBIC FEET PER SECOND, CALENDAR YEAR 01/01/2018 - 12/31/2018

*c - Calculated, e - Estimated, i - Interpolated, m - Measured and n - Not Specified*

Day	Jan	Feb	Mar	Apr	May	Jun	Jul	Aug	Sep	Oct	Nov	Dec
1	--	--	--	--	1.48 <sup>m</sup>	1.48 <sup>i</sup>	1.48 <sup>i</sup>	0.20 <sup>i</sup>	0.10 <sup>i</sup>	--	--	--
2	--	--	--	--	1.48 <sup>i</sup>	1.48 <sup>i</sup>	1.48 <sup>i</sup>	0.20 <sup>i</sup>	0.10 <sup>i</sup>	--	--	--
3	--	--	--	--	1.48 <sup>i</sup>	1.48 <sup>i</sup>	1.48 <sup>i</sup>	0.20 <sup>i</sup>	0.10 <sup>i</sup>	--	--	--
4	--	--	--	--	1.48 <sup>i</sup>	1.48 <sup>i</sup>	1.48 <sup>i</sup>	0.20 <sup>i</sup>	0.10 <sup>i</sup>	--	--	--
5	--	--	--	--	1.48 <sup>i</sup>	1.48 <sup>i</sup>	1.48 <sup>i</sup>	0.20 <sup>i</sup>	0.10 <sup>i</sup>	--	--	--
6	--	--	--	--	1.48 <sup>i</sup>	1.48 <sup>i</sup>	1.48 <sup>i</sup>	0.20 <sup>i</sup>	0.10 <sup>i</sup>	--	--	--
7	--	--	--	--	1.48 <sup>i</sup>	1.48 <sup>i</sup>	1.48 <sup>i</sup>	0.20 <sup>i</sup>	0.10 <sup>i</sup>	--	--	--
8	--	--	--	--	1.48 <sup>i</sup>	1.48 <sup>i</sup>	1.48 <sup>i</sup>	0.20 <sup>i</sup>	0.10 <sup>i</sup>	--	--	--
9	--	--	--	--	1.48 <sup>i</sup>	1.48 <sup>i</sup>	1.48 <sup>i</sup>	0.20 <sup>i</sup>	0.10 <sup>i</sup>	--	--	--
10	--	--	--	--	1.48 <sup>i</sup>	1.48 <sup>i</sup>	1.48 <sup>i</sup>	0.20 <sup>i</sup>	0.10 <sup>i</sup>	--	--	--
11	--	--	--	--	1.48 <sup>i</sup>	1.48 <sup>i</sup>	1.48 <sup>i</sup>	0.20 <sup>i</sup>	0.10 <sup>i</sup>	--	--	--
12	--	--	--	--	1.48 <sup>i</sup>	1.48 <sup>i</sup>	1.48 <sup>i</sup>	0.20 <sup>i</sup>	0.10 <sup>i</sup>	--	--	--
13	--	--	--	--	1.48 <sup>i</sup>	1.48 <sup>i</sup>	1.48 <sup>i</sup>	0.20 <sup>m</sup>	0.10 <sup>i</sup>	--	--	--
14	--	--	--	--	1.48 <sup>i</sup>	1.48 <sup>i</sup>	1.48 <sup>i</sup>	0.10 <sup>m</sup>	0.10 <sup>i</sup>	--	--	--
15	--	--	--	--	1.48 <sup>i</sup>	1.48 <sup>i</sup>	1.48 <sup>i</sup>	0.10 <sup>i</sup>	0.10 <sup>i</sup>	--	--	--
16	--	--	--	--	1.48 <sup>i</sup>	1.48 <sup>i</sup>	1.48 <sup>i</sup>	0.10 <sup>i</sup>	0.10 <sup>i</sup>	--	--	--
17	--	--	--	--	1.48 <sup>i</sup>	1.48 <sup>i</sup>	1.48 <sup>i</sup>	0.10 <sup>i</sup>	0.10 <sup>i</sup>	--	--	--
18	--	--	--	--	1.48 <sup>i</sup>	1.48 <sup>i</sup>	1.48 <sup>i</sup>	0.10 <sup>i</sup>	0.10 <sup>i</sup>	--	--	--
19	--	--	--	--	1.48 <sup>i</sup>	1.48 <sup>i</sup>	1.48 <sup>i</sup>	0.10 <sup>i</sup>	0.10 <sup>i</sup>	--	--	--
20	--	--	--	--	1.48 <sup>i</sup>	1.48 <sup>i</sup>	1.48 <sup>m</sup>	0.10 <sup>i</sup>	0.10 <sup>i</sup>	--	--	--
21	--	--	--	--	1.48 <sup>i</sup>	1.48 <sup>i</sup>	0.20 <sup>m</sup>	0.10 <sup>i</sup>	0.10 <sup>i</sup>	--	--	--
22	--	--	--	--	1.48 <sup>i</sup>	1.48 <sup>i</sup>	0.20 <sup>i</sup>	0.10 <sup>i</sup>	0.10 <sup>i</sup>	--	--	--
23	--	--	--	--	1.48 <sup>i</sup>	1.48 <sup>i</sup>	0.20 <sup>i</sup>	0.10 <sup>i</sup>	0.10 <sup>i</sup>	--	--	--
24	--	--	--	--	1.48 <sup>i</sup>	1.48 <sup>i</sup>	0.20 <sup>i</sup>	0.10 <sup>i</sup>	0.10 <sup>i</sup>	--	--	--
25	--	--	--	--	1.48 <sup>i</sup>	1.48 <sup>i</sup>	0.20 <sup>i</sup>	0.10 <sup>i</sup>	0.10 <sup>i</sup>	--	--	--
26	--	--	--	--	1.48 <sup>i</sup>	1.48 <sup>i</sup>	0.20 <sup>i</sup>	0.10 <sup>i</sup>	0.10 <sup>i</sup>	--	--	--
27	--	--	--	--	1.48 <sup>i</sup>	1.48 <sup>i</sup>	0.20 <sup>i</sup>	0.10 <sup>i</sup>	0.10 <sup>i</sup>	--	--	--
28	--	--	--	--	1.48 <sup>i</sup>	1.48 <sup>i</sup>	0.20 <sup>i</sup>	0.10 <sup>i</sup>	0.10 <sup>i</sup>	--	--	--
29	--	--	--	--	1.48 <sup>i</sup>	1.48 <sup>i</sup>	0.20 <sup>i</sup>	0.10 <sup>i</sup>	0.10 <sup>m</sup>	--	--	--
30	--	--	--	--	1.48 <sup>i</sup>	1.48 <sup>i</sup>	0.20 <sup>i</sup>	0.10 <sup>i</sup>	--	--	--	--
31	--	--	--	--	1.48 <sup>i</sup>	--	0.20 <sup>i</sup>	0.10 <sup>i</sup>	--	--	--	--
Total:	--	--	--	--	45.9	44.4	31.8	4.40	2.90	--	--	--
Mean:	--	--	--	--	1.48	1.48	1.03	0.14	0.10	--	--	--
Min:	--	--	--	--	1.48	1.48	0.20	0.10	0.10	--	--	--
Max:	--	--	--	--	1.48	1.48	1.48	0.20	0.10	--	--	--
AC-FT:	--	--	--	--	91.0	88.1	63.1	8.73	5.75	--	--	--

CALENDAR YEAR 01/01/2018 - 12/31/2018

TOTAL CFS: 129.4

TOTAL AC-FT: 256.6

SCANNED

AUG 12 2019

**Annual Summary for Water District 72A Garden and Challis Creeks  
72120505 - D - BRC5 - A0002579**

DISCHARGE, CUBIC FEET PER SECOND, CALENDAR YEAR 01/01/2018 - 12/31/2018

c - Calculated, e - Estimated, i - Interpolated, m - Measured and n - Not Specified

Day	Jan	Feb	Mar	Apr	May	Jun	Jul	Aug	Sep	Oct	Nov	Dec
1	--	--	--	--	0.48 <sup>m</sup>	0.48 <sup>i</sup>	0.48 <sup>i</sup>	--	--	--	--	--
2	--	--	--	--	0.48 <sup>i</sup>	0.48 <sup>i</sup>	0.48 <sup>i</sup>	--	--	--	--	--
3	--	--	--	--	0.48 <sup>i</sup>	0.48 <sup>i</sup>	0.48 <sup>i</sup>	--	--	--	--	--
4	--	--	--	--	0.48 <sup>i</sup>	0.48 <sup>i</sup>	0.48 <sup>i</sup>	--	--	--	--	--
5	--	--	--	--	0.48 <sup>i</sup>	0.48 <sup>i</sup>	0.48 <sup>i</sup>	--	--	--	--	--
6	--	--	--	--	0.48 <sup>i</sup>	0.48 <sup>i</sup>	0.48 <sup>i</sup>	--	--	--	--	--
7	--	--	--	--	0.48 <sup>i</sup>	0.48 <sup>i</sup>	0.48 <sup>i</sup>	--	--	--	--	--
8	--	--	--	--	0.48 <sup>i</sup>	0.48 <sup>i</sup>	0.48 <sup>i</sup>	--	--	--	--	--
9	--	--	--	--	0.48 <sup>i</sup>	0.48 <sup>i</sup>	0.48 <sup>i</sup>	--	--	--	--	--
10	--	--	--	--	0.48 <sup>i</sup>	0.48 <sup>i</sup>	0.48 <sup>i</sup>	--	--	--	--	--
11	--	--	--	--	0.48 <sup>i</sup>	0.48 <sup>i</sup>	0.48 <sup>i</sup>	--	--	--	--	--
12	--	--	--	--	0.48 <sup>i</sup>	0.48 <sup>i</sup>	0.48 <sup>i</sup>	--	--	--	--	--
13	--	--	--	--	0.48 <sup>i</sup>	0.48 <sup>i</sup>	0.48 <sup>i</sup>	--	--	--	--	--
14	--	--	--	--	0.48 <sup>i</sup>	0.48 <sup>i</sup>	0.48 <sup>i</sup>	--	--	--	--	--
15	--	--	--	--	0.48 <sup>i</sup>	0.48 <sup>i</sup>	0.48 <sup>i</sup>	--	--	--	--	--
16	--	--	--	--	0.48 <sup>i</sup>	0.48 <sup>i</sup>	0.48 <sup>i</sup>	--	--	--	--	--
17	--	--	--	--	0.48 <sup>i</sup>	0.48 <sup>i</sup>	0.48 <sup>i</sup>	--	--	--	--	--
18	--	--	--	--	0.48 <sup>i</sup>	0.48 <sup>i</sup>	0.48 <sup>i</sup>	--	--	--	--	--
19	--	--	--	--	0.48 <sup>i</sup>	0.48 <sup>i</sup>	0.48 <sup>i</sup>	--	--	--	--	--
20	--	--	--	--	0.48 <sup>i</sup>	0.48 <sup>i</sup>	0.48 <sup>m</sup>	--	--	--	--	--
21	--	--	--	--	0.48 <sup>i</sup>	0.48 <sup>i</sup>	--	--	--	--	--	--
22	--	--	--	--	0.48 <sup>i</sup>	0.48 <sup>i</sup>	--	--	--	--	--	--
23	--	--	--	--	0.48 <sup>i</sup>	0.48 <sup>i</sup>	--	--	--	--	--	--
24	--	--	--	--	0.48 <sup>i</sup>	0.48 <sup>i</sup>	--	--	--	--	--	--
25	--	--	--	--	0.48 <sup>i</sup>	0.48 <sup>i</sup>	--	--	--	--	--	--
26	--	--	--	--	0.48 <sup>i</sup>	0.48 <sup>i</sup>	--	--	--	--	--	--
27	--	--	--	--	0.48 <sup>i</sup>	0.48 <sup>i</sup>	--	--	--	--	--	--
28	--	--	--	--	0.48 <sup>i</sup>	0.48 <sup>i</sup>	--	--	--	--	--	--
29	--	--	--	--	0.48 <sup>i</sup>	0.48 <sup>i</sup>	--	--	--	--	--	--
30	--	--	--	--	0.48 <sup>i</sup>	0.48 <sup>i</sup>	--	--	--	--	--	--
31	--	--	--	--	0.48 <sup>i</sup>	--	--	--	--	--	--	--
Total:	--	--	--	--	14.9	14.4	9.60	--	--	--	--	--
Mean:	--	--	--	--	0.48	0.48	0.48	--	--	--	--	--
Min:	--	--	--	--	0.48	0.48	0.48	--	--	--	--	--
Max:	--	--	--	--	0.48	0.48	0.48	--	--	--	--	--
AC-FT:	--	--	--	--	29.5	28.6	19.0	--	--	--	--	--

CALENDAR YEAR 01/01/2018 - 12/31/2018

TOTAL CFS: 38.9

TOTAL AC-FT: 77.1

SCANNED

AUG 12 2019

**Annual Summary for Water District 72A Garden and Challis Creeks  
72120506 - D - BRC6 - A0002580**

DISCHARGE, CUBIC FEET PER SECOND, CALENDAR YEAR 01/01/2018 - 12/31/2018

*c - Calculated, e - Estimated, i - Interpolated, m - Measured and n - Not Specified*

Day	Jan	Feb	Mar	Apr	May	Jun	Jul	Aug	Sep	Oct	Nov	Dec
1	--	--	--	--	1.13 <sup>m</sup>	1.13 <sup>i</sup>	1.13 <sup>i</sup>	--	--	--	--	--
2	--	--	--	--	1.13 <sup>i</sup>	1.13 <sup>i</sup>	1.13 <sup>i</sup>	--	--	--	--	--
3	--	--	--	--	1.13 <sup>i</sup>	1.13 <sup>i</sup>	1.13 <sup>i</sup>	--	--	--	--	--
4	--	--	--	--	1.13 <sup>i</sup>	1.13 <sup>i</sup>	1.13 <sup>i</sup>	--	--	--	--	--
5	--	--	--	--	1.13 <sup>i</sup>	1.13 <sup>i</sup>	1.13 <sup>i</sup>	--	--	--	--	--
6	--	--	--	--	1.13 <sup>i</sup>	1.13 <sup>i</sup>	1.13 <sup>i</sup>	--	--	--	--	--
7	--	--	--	--	1.13 <sup>i</sup>	1.13 <sup>i</sup>	1.13 <sup>i</sup>	--	--	--	--	--
8	--	--	--	--	1.13 <sup>i</sup>	1.13 <sup>i</sup>	1.13 <sup>i</sup>	--	--	--	--	--
9	--	--	--	--	1.13 <sup>i</sup>	1.13 <sup>i</sup>	1.13 <sup>i</sup>	--	--	--	--	--
10	--	--	--	--	1.13 <sup>i</sup>	1.13 <sup>i</sup>	1.13 <sup>i</sup>	--	--	--	--	--
11	--	--	--	--	1.13 <sup>i</sup>	1.13 <sup>i</sup>	1.13 <sup>i</sup>	--	--	--	--	--
12	--	--	--	--	1.13 <sup>i</sup>	1.13 <sup>i</sup>	1.13 <sup>i</sup>	--	--	--	--	--
13	--	--	--	--	1.13 <sup>i</sup>	1.13 <sup>i</sup>	1.13 <sup>i</sup>	--	--	--	--	--
14	--	--	--	--	1.13 <sup>i</sup>	1.13 <sup>i</sup>	1.13 <sup>i</sup>	--	--	--	--	--
15	--	--	--	--	1.13 <sup>i</sup>	1.13 <sup>i</sup>	1.13 <sup>i</sup>	--	--	--	--	--
16	--	--	--	--	1.13 <sup>i</sup>	1.13 <sup>i</sup>	1.13 <sup>i</sup>	--	--	--	--	--
17	--	--	--	--	1.13 <sup>i</sup>	1.13 <sup>i</sup>	1.13 <sup>i</sup>	--	--	--	--	--
18	--	--	--	--	1.13 <sup>i</sup>	1.13 <sup>i</sup>	1.13 <sup>i</sup>	--	--	--	--	--
19	--	--	--	--	1.13 <sup>i</sup>	1.13 <sup>i</sup>	1.13 <sup>i</sup>	--	--	--	--	--
20	--	--	--	--	1.13 <sup>i</sup>	1.13 <sup>i</sup>	1.13 <sup>m</sup>	--	--	--	--	--
21	--	--	--	--	1.13 <sup>i</sup>	1.13 <sup>i</sup>	--	--	--	--	--	--
22	--	--	--	--	1.13 <sup>i</sup>	1.13 <sup>i</sup>	--	--	--	--	--	--
23	--	--	--	--	1.13 <sup>i</sup>	1.13 <sup>i</sup>	--	--	--	--	--	--
24	--	--	--	--	1.13 <sup>i</sup>	1.13 <sup>i</sup>	--	--	--	--	--	--
25	--	--	--	--	1.13 <sup>i</sup>	1.13 <sup>i</sup>	--	--	--	--	--	--
26	--	--	--	--	1.13 <sup>i</sup>	1.13 <sup>i</sup>	--	--	--	--	--	--
27	--	--	--	--	1.13 <sup>i</sup>	1.13 <sup>i</sup>	--	--	--	--	--	--
28	--	--	--	--	1.13 <sup>i</sup>	1.13 <sup>i</sup>	--	--	--	--	--	--
29	--	--	--	--	1.13 <sup>i</sup>	1.13 <sup>i</sup>	--	--	--	--	--	--
30	--	--	--	--	1.13 <sup>i</sup>	1.13 <sup>i</sup>	--	--	--	--	--	--
31	--	--	--	--	1.13 <sup>i</sup>	--	--	--	--	--	--	--
Total:	--	--	--	--	35.0	33.9	22.6	--	--	--	--	--
Mean:	--	--	--	--	1.13	1.13	1.13	--	--	--	--	--
Min:	--	--	--	--	1.13	1.13	1.13	--	--	--	--	--
Max:	--	--	--	--	1.13	1.13	1.13	--	--	--	--	--
AC-FT:	--	--	--	--	69.5	67.2	44.8	--	--	--	--	--

CALENDAR YEAR 01/01/2018 - 12/31/2018

TOTAL CFS: 91.5

TOTAL AC-FT: 181.6

SCANNED

AUG 12 2019

**Annual Summary for Water District 72A Garden and Challis Creeks  
72130017 - D - HLCNL-17 - A0002715**

DISCHARGE, CUBIC FEET PER SECOND, CALENDAR YEAR 01/01/2018 - 12/31/2018

*c - Calculated, e - Estimated, i - Interpolated, m - Measured and n - Not Specified*

Day	Jan	Feb	Mar	Apr	May	Jun	Jul	Aug	Sep	Oct	Nov	Dec
1	--	--	--	--	--	0.70 <sup>i</sup>	0.70 <sup>i</sup>	--	--	--	--	--
2	--	--	--	--	--	0.70 <sup>i</sup>	0.70 <sup>i</sup>	--	--	--	--	--
3	--	--	--	--	--	0.70 <sup>i</sup>	0.70 <sup>i</sup>	--	--	--	--	--
4	--	--	--	--	0.70 <sup>m</sup>	0.70 <sup>i</sup>	0.70 <sup>i</sup>	--	--	--	--	--
5	--	--	--	--	0.70 <sup>i</sup>	0.70 <sup>i</sup>	0.70 <sup>i</sup>	--	--	--	--	--
6	--	--	--	--	0.70 <sup>i</sup>	0.70 <sup>i</sup>	0.70 <sup>i</sup>	--	--	--	--	--
7	--	--	--	--	0.70 <sup>i</sup>	0.70 <sup>i</sup>	0.70 <sup>i</sup>	--	--	--	--	--
8	--	--	--	--	0.70 <sup>i</sup>	0.70 <sup>i</sup>	0.70 <sup>i</sup>	--	--	--	--	--
9	--	--	--	--	0.70 <sup>i</sup>	0.70 <sup>i</sup>	0.70 <sup>i</sup>	--	--	--	--	--
10	--	--	--	--	0.70 <sup>i</sup>	0.70 <sup>i</sup>	0.70 <sup>i</sup>	--	--	--	--	--
11	--	--	--	--	0.70 <sup>i</sup>	0.70 <sup>i</sup>	0.70 <sup>i</sup>	--	--	--	--	--
12	--	--	--	--	0.70 <sup>i</sup>	0.70 <sup>i</sup>	0.70 <sup>i</sup>	--	--	--	--	--
13	--	--	--	--	0.70 <sup>i</sup>	0.70 <sup>i</sup>	0.70 <sup>i</sup>	--	--	--	--	--
14	--	--	--	--	0.70 <sup>i</sup>	0.70 <sup>i</sup>	0.70 <sup>i</sup>	--	--	--	--	--
15	--	--	--	--	0.70 <sup>i</sup>	0.70 <sup>i</sup>	0.70 <sup>i</sup>	--	--	--	--	--
16	--	--	--	--	0.70 <sup>i</sup>	0.70 <sup>i</sup>	0.70 <sup>i</sup>	--	--	--	--	--
17	--	--	--	--	0.70 <sup>i</sup>	0.70 <sup>i</sup>	0.70 <sup>i</sup>	--	--	--	--	--
18	--	--	--	--	0.70 <sup>i</sup>	0.70 <sup>i</sup>	0.70 <sup>i</sup>	--	--	--	--	--
19	--	--	--	--	0.70 <sup>i</sup>	0.70 <sup>i</sup>	0.70 <sup>i</sup>	--	--	--	--	--
20	--	--	--	--	0.70 <sup>i</sup>	0.70 <sup>i</sup>	0.70 <sup>i</sup>	--	--	--	--	--
21	--	--	--	--	0.70 <sup>i</sup>	0.70 <sup>i</sup>	0.70 <sup>m</sup>	--	--	--	--	--
22	--	--	--	--	0.70 <sup>i</sup>	0.70 <sup>i</sup>	--	--	--	--	--	--
23	--	--	--	--	0.70 <sup>i</sup>	0.70 <sup>i</sup>	--	--	--	--	--	--
24	--	--	--	--	0.70 <sup>i</sup>	0.70 <sup>i</sup>	--	--	--	--	--	--
25	--	--	--	--	0.70 <sup>i</sup>	0.70 <sup>i</sup>	--	--	--	--	--	--
26	--	--	--	--	0.70 <sup>i</sup>	0.70 <sup>i</sup>	--	--	--	--	--	--
27	--	--	--	--	0.70 <sup>i</sup>	0.70 <sup>i</sup>	--	--	--	--	--	--
28	--	--	--	--	0.70 <sup>i</sup>	0.70 <sup>i</sup>	--	--	--	--	--	--
29	--	--	--	--	0.70 <sup>i</sup>	0.70 <sup>i</sup>	--	--	--	--	--	--
30	--	--	--	--	0.70 <sup>i</sup>	0.70 <sup>i</sup>	--	--	--	--	--	--
31	--	--	--	--	0.70 <sup>i</sup>	--	--	--	--	--	--	--
Total:	--	--	--	--	19.6	21.0	14.7	--	--	--	--	--
Mean:	--	--	--	--	0.70	0.70	0.70	--	--	--	--	--
Min:	--	--	--	--	0.70	0.70	0.70	--	--	--	--	--
Max:	--	--	--	--	0.70	0.70	0.70	--	--	--	--	--
AC-FT:	--	--	--	--	38.9	41.7	29.2	--	--	--	--	--

CALENDAR YEAR 01/01/2018 - 12/31/2018

TOTAL CFS: 55.3

TOTAL AC-FT: 109.7

SCANNED

AUG 12 2019

**Annual Summary for Water District 72A Garden and Challis Creeks  
72130018 - D - HLCNL-18 - A0002716**

DISCHARGE, CUBIC FEET PER SECOND, CALENDAR YEAR 01/01/2018 - 12/31/2018

c - Calculated, e - Estimated, i - Interpolated, m - Measured and n - Not Specified

Day	Jan	Feb	Mar	Apr	May	Jun	Jul	Aug	Sep	Oct	Nov	Dec
1	--	--	--	--	--	1.65 <sup>i</sup>	1.65 <sup>i</sup>	1.17 <sup>i</sup>	0.58 <sup>i</sup>	--	--	--
2	--	--	--	--	--	1.65 <sup>i</sup>	1.65 <sup>i</sup>	1.17 <sup>i</sup>	0.58 <sup>i</sup>	--	--	--
3	--	--	--	--	--	1.65 <sup>i</sup>	1.65 <sup>i</sup>	1.17 <sup>i</sup>	0.58 <sup>i</sup>	--	--	--
4	--	--	--	--	1.65 <sup>m</sup>	1.65 <sup>i</sup>	1.65 <sup>i</sup>	1.17 <sup>i</sup>	0.58 <sup>i</sup>	--	--	--
5	--	--	--	--	1.65 <sup>i</sup>	1.65 <sup>i</sup>	1.65 <sup>i</sup>	1.17 <sup>i</sup>	0.58 <sup>i</sup>	--	--	--
6	--	--	--	--	1.65 <sup>i</sup>	1.65 <sup>i</sup>	1.65 <sup>i</sup>	1.17 <sup>i</sup>	0.58 <sup>i</sup>	--	--	--
7	--	--	--	--	1.65 <sup>i</sup>	1.65 <sup>i</sup>	1.65 <sup>i</sup>	1.17 <sup>i</sup>	0.58 <sup>i</sup>	--	--	--
8	--	--	--	--	1.65 <sup>i</sup>	1.65 <sup>i</sup>	1.65 <sup>i</sup>	1.17 <sup>i</sup>	0.58 <sup>i</sup>	--	--	--
9	--	--	--	--	1.65 <sup>i</sup>	1.65 <sup>i</sup>	1.65 <sup>i</sup>	1.17 <sup>i</sup>	0.58 <sup>i</sup>	--	--	--
10	--	--	--	--	1.65 <sup>i</sup>	1.65 <sup>i</sup>	1.65 <sup>i</sup>	1.17 <sup>i</sup>	0.58 <sup>i</sup>	--	--	--
11	--	--	--	--	1.65 <sup>i</sup>	1.65 <sup>i</sup>	1.65 <sup>i</sup>	1.17 <sup>i</sup>	0.58 <sup>i</sup>	--	--	--
12	--	--	--	--	1.65 <sup>i</sup>	1.65 <sup>i</sup>	1.65 <sup>i</sup>	1.17 <sup>i</sup>	0.58 <sup>i</sup>	--	--	--
13	--	--	--	--	1.65 <sup>i</sup>	1.65 <sup>i</sup>	1.65 <sup>i</sup>	1.17 <sup>m</sup>	0.58 <sup>i</sup>	--	--	--
14	--	--	--	--	1.65 <sup>i</sup>	1.65 <sup>i</sup>	1.65 <sup>i</sup>	0.58 <sup>m</sup>	0.58 <sup>i</sup>	--	--	--
15	--	--	--	--	1.65 <sup>i</sup>	1.65 <sup>i</sup>	1.65 <sup>i</sup>	0.58 <sup>i</sup>	0.58 <sup>i</sup>	--	--	--
16	--	--	--	--	1.65 <sup>i</sup>	1.65 <sup>i</sup>	1.65 <sup>i</sup>	0.58 <sup>i</sup>	0.58 <sup>i</sup>	--	--	--
17	--	--	--	--	1.65 <sup>i</sup>	1.65 <sup>i</sup>	1.65 <sup>i</sup>	0.58 <sup>i</sup>	0.58 <sup>i</sup>	--	--	--
18	--	--	--	--	1.65 <sup>i</sup>	1.65 <sup>i</sup>	1.65 <sup>i</sup>	0.58 <sup>i</sup>	0.58 <sup>i</sup>	--	--	--
19	--	--	--	--	1.65 <sup>i</sup>	1.65 <sup>i</sup>	1.65 <sup>i</sup>	0.58 <sup>i</sup>	0.58 <sup>i</sup>	--	--	--
20	--	--	--	--	1.65 <sup>i</sup>	1.65 <sup>i</sup>	1.65 <sup>i</sup>	0.58 <sup>i</sup>	0.58 <sup>i</sup>	--	--	--
21	--	--	--	--	1.65 <sup>i</sup>	1.65 <sup>i</sup>	1.65 <sup>m</sup>	0.58 <sup>i</sup>	0.58 <sup>i</sup>	--	--	--
22	--	--	--	--	1.65 <sup>i</sup>	1.65 <sup>i</sup>	1.17 <sup>m</sup>	0.58 <sup>i</sup>	0.58 <sup>i</sup>	--	--	--
23	--	--	--	--	1.65 <sup>i</sup>	1.65 <sup>i</sup>	1.17 <sup>i</sup>	0.58 <sup>i</sup>	0.58 <sup>i</sup>	--	--	--
24	--	--	--	--	1.65 <sup>i</sup>	1.65 <sup>i</sup>	1.17 <sup>i</sup>	0.58 <sup>i</sup>	0.58 <sup>i</sup>	--	--	--
25	--	--	--	--	1.65 <sup>i</sup>	1.65 <sup>i</sup>	1.17 <sup>i</sup>	0.58 <sup>i</sup>	0.58 <sup>i</sup>	--	--	--
26	--	--	--	--	1.65 <sup>i</sup>	1.65 <sup>i</sup>	1.17 <sup>i</sup>	0.58 <sup>i</sup>	0.58 <sup>i</sup>	--	--	--
27	--	--	--	--	1.65 <sup>i</sup>	1.65 <sup>i</sup>	1.17 <sup>i</sup>	0.58 <sup>i</sup>	0.58 <sup>i</sup>	--	--	--
28	--	--	--	--	1.65 <sup>i</sup>	1.65 <sup>i</sup>	1.17 <sup>i</sup>	0.58 <sup>i</sup>	0.58 <sup>m</sup>	--	--	--
29	--	--	--	--	1.65 <sup>i</sup>	1.65 <sup>i</sup>	1.17 <sup>i</sup>	0.58 <sup>i</sup>	--	--	--	--
30	--	--	--	--	1.65 <sup>i</sup>	1.65 <sup>i</sup>	1.17 <sup>i</sup>	0.58 <sup>i</sup>	--	--	--	--
31	--	--	--	--	1.65 <sup>i</sup>	--	1.17 <sup>i</sup>	0.58 <sup>i</sup>	--	--	--	--
Total:	--	--	--	--	46.2	49.5	46.4	25.7	16.2	--	--	--
Mean:	--	--	--	--	1.65	1.65	1.50	0.83	0.58	--	--	--
Min:	--	--	--	--	1.65	1.65	1.17	0.58	0.58	--	--	--
Max:	--	--	--	--	1.65	1.65	1.65	1.17	0.58	--	--	--
AC-FT:	--	--	--	--	91.6	98.2	91.9	50.9	32.2	--	--	--

CALENDAR YEAR 01/01/2018 - 12/31/2018

TOTAL CFS: 183.9

TOTAL AC-FT: 364.9

SCANNED

AUG 12 2018

**Annual Summary for Water District 72A Garden and Challis Creeks  
72130019 - D - HLCNL-19 - A0002717**

DISCHARGE, CUBIC FEET PER SECOND, CALENDAR YEAR 01/01/2018 - 12/31/2018

*c - Calculated, e - Estimated, i - Interpolated, m - Measured and n - Not Specified*

Day	Jan	Feb	Mar	Apr	May	Jun	Jul	Aug	Sep	Oct	Nov	Dec
1	--	--	--	--	--	0.54 <sup>i</sup>	0.54 <sup>i</sup>	0.54 <sup>i</sup>	0.27 <sup>i</sup>	--	--	--
2	--	--	--	--	--	0.54 <sup>i</sup>	0.54 <sup>i</sup>	0.54 <sup>i</sup>	0.27 <sup>i</sup>	--	--	--
3	--	--	--	--	--	0.54 <sup>i</sup>	0.54 <sup>i</sup>	0.54 <sup>i</sup>	0.27 <sup>i</sup>	--	--	--
4	--	--	--	--	--	0.54 <sup>i</sup>	0.54 <sup>i</sup>	0.54 <sup>i</sup>	0.27 <sup>i</sup>	--	--	--
5	--	--	--	--	0.54 <sup>m</sup>	0.54 <sup>i</sup>	0.54 <sup>i</sup>	0.54 <sup>i</sup>	0.27 <sup>i</sup>	--	--	--
6	--	--	--	--	0.54 <sup>i</sup>	0.54 <sup>i</sup>	0.54 <sup>i</sup>	0.54 <sup>i</sup>	0.27 <sup>i</sup>	--	--	--
7	--	--	--	--	0.54 <sup>i</sup>	0.54 <sup>i</sup>	0.54 <sup>i</sup>	0.54 <sup>i</sup>	0.27 <sup>i</sup>	--	--	--
8	--	--	--	--	0.54 <sup>i</sup>	0.54 <sup>i</sup>	0.54 <sup>i</sup>	0.54 <sup>i</sup>	0.27 <sup>i</sup>	--	--	--
9	--	--	--	--	0.54 <sup>i</sup>	0.54 <sup>i</sup>	0.54 <sup>i</sup>	0.54 <sup>i</sup>	0.27 <sup>i</sup>	--	--	--
10	--	--	--	--	0.54 <sup>i</sup>	0.54 <sup>i</sup>	0.54 <sup>i</sup>	0.54 <sup>i</sup>	0.27 <sup>i</sup>	--	--	--
11	--	--	--	--	0.54 <sup>i</sup>	0.54 <sup>i</sup>	0.54 <sup>i</sup>	0.54 <sup>i</sup>	0.27 <sup>i</sup>	--	--	--
12	--	--	--	--	0.54 <sup>i</sup>	0.54 <sup>i</sup>	0.54 <sup>i</sup>	0.54 <sup>i</sup>	0.27 <sup>i</sup>	--	--	--
13	--	--	--	--	0.54 <sup>i</sup>	0.54 <sup>i</sup>	0.54 <sup>i</sup>	0.54 <sup>m</sup>	0.27 <sup>i</sup>	--	--	--
14	--	--	--	--	0.54 <sup>i</sup>	0.54 <sup>i</sup>	0.54 <sup>i</sup>	0.27 <sup>m</sup>	0.27 <sup>i</sup>	--	--	--
15	--	--	--	--	0.54 <sup>i</sup>	0.54 <sup>i</sup>	0.54 <sup>i</sup>	0.27 <sup>i</sup>	0.27 <sup>i</sup>	--	--	--
16	--	--	--	--	0.54 <sup>i</sup>	0.54 <sup>i</sup>	0.54 <sup>i</sup>	0.27 <sup>i</sup>	0.27 <sup>i</sup>	--	--	--
17	--	--	--	--	0.54 <sup>i</sup>	0.54 <sup>i</sup>	0.54 <sup>i</sup>	0.27 <sup>i</sup>	0.27 <sup>i</sup>	--	--	--
18	--	--	--	--	0.54 <sup>i</sup>	0.54 <sup>i</sup>	0.54 <sup>i</sup>	0.27 <sup>i</sup>	0.27 <sup>i</sup>	--	--	--
19	--	--	--	--	0.54 <sup>i</sup>	0.54 <sup>i</sup>	0.54 <sup>i</sup>	0.27 <sup>i</sup>	0.27 <sup>i</sup>	--	--	--
20	--	--	--	--	0.54 <sup>i</sup>	0.54 <sup>i</sup>	0.54 <sup>i</sup>	0.27 <sup>i</sup>	0.27 <sup>i</sup>	--	--	--
21	--	--	--	--	0.54 <sup>i</sup>	0.54 <sup>i</sup>	0.54 <sup>i</sup>	0.27 <sup>i</sup>	0.27 <sup>m</sup>	--	--	--
22	--	--	--	--	0.54 <sup>i</sup>	0.54 <sup>i</sup>	0.54 <sup>i</sup>	0.27 <sup>i</sup>	--	--	--	--
23	--	--	--	--	0.54 <sup>i</sup>	0.54 <sup>i</sup>	0.54 <sup>i</sup>	0.27 <sup>i</sup>	--	--	--	--
24	--	--	--	--	0.54 <sup>i</sup>	0.54 <sup>i</sup>	0.54 <sup>i</sup>	0.27 <sup>i</sup>	--	--	--	--
25	--	--	--	--	0.54 <sup>i</sup>	0.54 <sup>i</sup>	0.54 <sup>i</sup>	0.27 <sup>i</sup>	--	--	--	--
26	--	--	--	--	0.54 <sup>i</sup>	0.54 <sup>i</sup>	0.54 <sup>i</sup>	0.27 <sup>i</sup>	--	--	--	--
27	--	--	--	--	0.54 <sup>i</sup>	0.54 <sup>i</sup>	0.54 <sup>i</sup>	0.27 <sup>i</sup>	--	--	--	--
28	--	--	--	--	0.54 <sup>i</sup>	0.54 <sup>i</sup>	0.54 <sup>i</sup>	0.27 <sup>i</sup>	--	--	--	--
29	--	--	--	--	0.54 <sup>i</sup>	0.54 <sup>i</sup>	0.54 <sup>i</sup>	0.27 <sup>i</sup>	--	--	--	--
30	--	--	--	--	0.54 <sup>i</sup>	0.54 <sup>i</sup>	0.54 <sup>i</sup>	0.27 <sup>i</sup>	--	--	--	--
31	--	--	--	--	0.54 <sup>i</sup>	--	0.54 <sup>i</sup>	0.27 <sup>i</sup>	--	--	--	--
<b>Total:</b>	--	--	--	--	14.6	16.2	16.7	11.9	5.67	--	--	--
<b>Mean:</b>	--	--	--	--	0.54	0.54	0.54	0.38	0.27	--	--	--
<b>Min:</b>	--	--	--	--	0.54	0.54	0.54	0.27	0.27	--	--	--
<b>Max:</b>	--	--	--	--	0.54	0.54	0.54	0.54	0.27	--	--	--
<b>AC-FT:</b>	--	--	--	--	28.9	32.1	33.2	23.6	11.3	--	--	--

CALENDAR YEAR 01/01/2018 - 12/31/2018

TOTAL CFS: 65.1

TOTAL AC-FT: 129.1

SCANNED  
AUG 12 2019

**Annual Summary for Water District 72A Garden and Challis Creeks  
72130021 - D - HLCNL-21 - A0002718**

DISCHARGE, CUBIC FEET PER SECOND, CALENDAR YEAR 01/01/2018 - 12/31/2018

*c - Calculated, e - Estimated, i - Interpolated, m - Measured and n - Not Specified*

Day	Jan	Feb	Mar	Apr	May	Jun	Jul	Aug	Sep	Oct	Nov	Dec
1	--	--	--	--	--	1.45 <sup>i</sup>	1.45 <sup>i</sup>	0.91 <sup>i</sup>	0.46 <sup>i</sup>	--	--	--
2	--	--	--	--	--	1.45 <sup>i</sup>	1.45 <sup>i</sup>	0.91 <sup>i</sup>	0.46 <sup>i</sup>	--	--	--
3	--	--	--	--	--	1.45 <sup>i</sup>	1.45 <sup>i</sup>	0.91 <sup>i</sup>	0.46 <sup>i</sup>	--	--	--
4	--	--	--	--	1.45 <sup>m</sup>	1.45 <sup>i</sup>	1.45 <sup>i</sup>	0.91 <sup>i</sup>	0.46 <sup>i</sup>	--	--	--
5	--	--	--	--	1.45 <sup>i</sup>	1.45 <sup>i</sup>	1.45 <sup>i</sup>	0.91 <sup>i</sup>	0.46 <sup>i</sup>	--	--	--
6	--	--	--	--	1.45 <sup>i</sup>	1.45 <sup>i</sup>	1.45 <sup>i</sup>	0.91 <sup>i</sup>	0.46 <sup>i</sup>	--	--	--
7	--	--	--	--	1.45 <sup>i</sup>	1.45 <sup>i</sup>	1.45 <sup>i</sup>	0.91 <sup>i</sup>	0.46 <sup>i</sup>	--	--	--
8	--	--	--	--	1.45 <sup>i</sup>	1.45 <sup>i</sup>	1.45 <sup>i</sup>	0.91 <sup>i</sup>	0.46 <sup>i</sup>	--	--	--
9	--	--	--	--	1.45 <sup>i</sup>	1.45 <sup>i</sup>	1.45 <sup>i</sup>	0.91 <sup>i</sup>	0.46 <sup>i</sup>	--	--	--
10	--	--	--	--	1.45 <sup>i</sup>	1.45 <sup>i</sup>	1.45 <sup>i</sup>	0.91 <sup>i</sup>	0.46 <sup>i</sup>	--	--	--
11	--	--	--	--	1.45 <sup>i</sup>	1.45 <sup>i</sup>	1.45 <sup>i</sup>	0.91 <sup>i</sup>	0.46 <sup>i</sup>	--	--	--
12	--	--	--	--	1.45 <sup>i</sup>	1.45 <sup>i</sup>	1.45 <sup>i</sup>	0.91 <sup>i</sup>	0.46 <sup>i</sup>	--	--	--
13	--	--	--	--	1.45 <sup>i</sup>	1.45 <sup>i</sup>	1.45 <sup>i</sup>	0.91 <sup>m</sup>	0.46 <sup>i</sup>	--	--	--
14	--	--	--	--	1.45 <sup>i</sup>	1.45 <sup>i</sup>	1.45 <sup>i</sup>	0.46 <sup>m</sup>	0.46 <sup>i</sup>	--	--	--
15	--	--	--	--	1.45 <sup>i</sup>	1.45 <sup>i</sup>	1.45 <sup>i</sup>	0.46 <sup>i</sup>	0.46 <sup>i</sup>	--	--	--
16	--	--	--	--	1.45 <sup>i</sup>	1.45 <sup>i</sup>	1.45 <sup>i</sup>	0.46 <sup>i</sup>	0.46 <sup>i</sup>	--	--	--
17	--	--	--	--	1.45 <sup>i</sup>	1.45 <sup>i</sup>	1.45 <sup>i</sup>	0.46 <sup>i</sup>	0.46 <sup>i</sup>	--	--	--
18	--	--	--	--	1.45 <sup>i</sup>	1.45 <sup>i</sup>	1.45 <sup>i</sup>	0.46 <sup>i</sup>	0.46 <sup>i</sup>	--	--	--
19	--	--	--	--	1.45 <sup>i</sup>	1.45 <sup>i</sup>	1.45 <sup>i</sup>	0.46 <sup>i</sup>	0.46 <sup>i</sup>	--	--	--
20	--	--	--	--	1.45 <sup>i</sup>	1.45 <sup>i</sup>	1.45 <sup>i</sup>	0.46 <sup>i</sup>	0.46 <sup>m</sup>	--	--	--
21	--	--	--	--	1.45 <sup>i</sup>	1.45 <sup>i</sup>	1.45 <sup>m</sup>	0.46 <sup>i</sup>	--	--	--	--
22	--	--	--	--	1.45 <sup>i</sup>	1.45 <sup>i</sup>	0.91 <sup>m</sup>	0.46 <sup>i</sup>	--	--	--	--
23	--	--	--	--	1.45 <sup>i</sup>	1.45 <sup>i</sup>	0.91 <sup>i</sup>	0.46 <sup>i</sup>	--	--	--	--
24	--	--	--	--	1.45 <sup>i</sup>	1.45 <sup>i</sup>	0.91 <sup>i</sup>	0.46 <sup>i</sup>	--	--	--	--
25	--	--	--	--	1.45 <sup>i</sup>	1.45 <sup>i</sup>	0.91 <sup>i</sup>	0.46 <sup>i</sup>	--	--	--	--
26	--	--	--	--	1.45 <sup>i</sup>	1.45 <sup>i</sup>	0.91 <sup>i</sup>	0.46 <sup>i</sup>	--	--	--	--
27	--	--	--	--	1.45 <sup>i</sup>	1.45 <sup>i</sup>	0.91 <sup>i</sup>	0.46 <sup>i</sup>	--	--	--	--
28	--	--	--	--	1.45 <sup>i</sup>	1.45 <sup>i</sup>	0.91 <sup>i</sup>	0.46 <sup>i</sup>	--	--	--	--
29	--	--	--	--	1.45 <sup>i</sup>	1.45 <sup>i</sup>	0.91 <sup>i</sup>	0.46 <sup>i</sup>	--	--	--	--
30	--	--	--	--	1.45 <sup>i</sup>	1.45 <sup>i</sup>	0.91 <sup>i</sup>	0.46 <sup>i</sup>	--	--	--	--
31	--	--	--	--	1.45 <sup>i</sup>	--	0.91 <sup>i</sup>	0.46 <sup>i</sup>	--	--	--	--
Total:	--	--	--	--	40.6	43.5	39.6	20.1	9.20	--	--	--
Mean:	--	--	--	--	1.45	1.45	1.28	0.65	0.46	--	--	--
Min:	--	--	--	--	1.45	1.45	0.91	0.46	0.46	--	--	--
Max:	--	--	--	--	1.45	1.45	1.45	0.91	0.46	--	--	--
AC-FT:	--	--	--	--	80.5	86.3	78.5	39.9	18.3	--	--	--

CALENDAR YEAR 01/01/2018 - 12/31/2018

TOTAL CFS: 153.0

TOTAL AC-FT: 303.4

SCANNED  
AUG 12 2019

**Annual Summary for Water District 72A Garden and Challis Creeks  
72130022 - D - HLCNL-22 - A0002719**

DISCHARGE, CUBIC FEET PER SECOND, CALENDAR YEAR 01/01/2018 - 12/31/2018

*c - Calculated, e - Estimated, i - Interpolated, m - Measured and n - Not Specified*

Day	Jan	Feb	Mar	Apr	May	Jun	Jul	Aug	Sep	Oct	Nov	Dec
1	--	--	--	--	--	0.11 <sup>i</sup>	0.11 <sup>i</sup>	--	--	--	--	--
2	--	--	--	--	--	0.11 <sup>i</sup>	0.11 <sup>i</sup>	--	--	--	--	--
3	--	--	--	--	0.11 <sup>m</sup>	0.11 <sup>i</sup>	0.11 <sup>i</sup>	--	--	--	--	--
4	--	--	--	--	0.11 <sup>i</sup>	0.11 <sup>i</sup>	0.11 <sup>i</sup>	--	--	--	--	--
5	--	--	--	--	0.11 <sup>i</sup>	0.11 <sup>i</sup>	0.11 <sup>i</sup>	--	--	--	--	--
6	--	--	--	--	0.11 <sup>i</sup>	0.11 <sup>i</sup>	0.11 <sup>i</sup>	--	--	--	--	--
7	--	--	--	--	0.11 <sup>i</sup>	0.11 <sup>i</sup>	0.11 <sup>i</sup>	--	--	--	--	--
8	--	--	--	--	0.11 <sup>i</sup>	0.11 <sup>i</sup>	0.11 <sup>i</sup>	--	--	--	--	--
9	--	--	--	--	0.11 <sup>i</sup>	0.11 <sup>i</sup>	0.11 <sup>i</sup>	--	--	--	--	--
10	--	--	--	--	0.11 <sup>i</sup>	0.11 <sup>i</sup>	0.11 <sup>i</sup>	--	--	--	--	--
11	--	--	--	--	0.11 <sup>i</sup>	0.11 <sup>i</sup>	0.11 <sup>i</sup>	--	--	--	--	--
12	--	--	--	--	0.11 <sup>i</sup>	0.11 <sup>i</sup>	0.11 <sup>i</sup>	--	--	--	--	--
13	--	--	--	--	0.11 <sup>i</sup>	0.11 <sup>i</sup>	0.11 <sup>i</sup>	--	--	--	--	--
14	--	--	--	--	0.11 <sup>i</sup>	0.11 <sup>i</sup>	0.11 <sup>i</sup>	--	--	--	--	--
15	--	--	--	--	0.11 <sup>i</sup>	0.11 <sup>i</sup>	0.11 <sup>i</sup>	--	--	--	--	--
16	--	--	--	--	0.11 <sup>i</sup>	0.11 <sup>i</sup>	0.11 <sup>i</sup>	--	--	--	--	--
17	--	--	--	--	0.11 <sup>i</sup>	0.11 <sup>i</sup>	0.11 <sup>i</sup>	--	--	--	--	--
18	--	--	--	--	0.11 <sup>i</sup>	0.11 <sup>i</sup>	0.11 <sup>i</sup>	--	--	--	--	--
19	--	--	--	--	0.11 <sup>i</sup>	0.11 <sup>i</sup>	0.11 <sup>i</sup>	--	--	--	--	--
20	--	--	--	--	0.11 <sup>i</sup>	0.11 <sup>i</sup>	0.11 <sup>i</sup>	--	--	--	--	--
21	--	--	--	--	0.11 <sup>i</sup>	0.11 <sup>i</sup>	0.11 <sup>m</sup>	--	--	--	--	--
22	--	--	--	--	0.11 <sup>i</sup>	0.11 <sup>i</sup>	--	--	--	--	--	--
23	--	--	--	--	0.11 <sup>i</sup>	0.11 <sup>i</sup>	--	--	--	--	--	--
24	--	--	--	--	0.11 <sup>i</sup>	0.11 <sup>i</sup>	--	--	--	--	--	--
25	--	--	--	--	0.11 <sup>i</sup>	0.11 <sup>i</sup>	--	--	--	--	--	--
26	--	--	--	--	0.11 <sup>i</sup>	0.11 <sup>i</sup>	--	--	--	--	--	--
27	--	--	--	--	0.11 <sup>i</sup>	0.11 <sup>i</sup>	--	--	--	--	--	--
28	--	--	--	--	0.11 <sup>i</sup>	0.11 <sup>i</sup>	--	--	--	--	--	--
29	--	--	--	--	0.11 <sup>i</sup>	0.11 <sup>i</sup>	--	--	--	--	--	--
30	--	--	--	--	0.11 <sup>i</sup>	0.11 <sup>i</sup>	--	--	--	--	--	--
31	--	--	--	--	0.11 <sup>i</sup>	--	--	--	--	--	--	--
Total:	--	--	--	--	3.19	3.30	2.31	--	--	--	--	--
Mean:	--	--	--	--	0.11	0.11	0.11	--	--	--	--	--
Min:	--	--	--	--	0.11	0.11	0.11	--	--	--	--	--
Max:	--	--	--	--	0.11	0.11	0.11	--	--	--	--	--
AC-FT:	--	--	--	--	6.33	6.55	4.58	--	--	--	--	--

CALENDAR YEAR 01/01/2018 - 12/31/2018

TOTAL CFS: 8.80

TOTAL AC-FT: 17.5

SCANNED

AUG 12 2019

**Annual Summary for Water District 72A Garden and Challis Creeks  
72130023 - D - HLCNL-23 - A0007587**

DISCHARGE, CUBIC FEET PER SECOND, CALENDAR YEAR 01/01/2018 - 12/31/2018

*c - Calculated, e - Estimated, i - Interpolated, m - Measured and n - Not Specified*

Day	Jan	Feb	Mar	Apr	May	Jun	Jul	Aug	Sep	Oct	Nov	Dec
1	--	--	--	--	--	0.10 <sup>i</sup>	0.10 <sup>i</sup>	--	--	--	--	--
2	--	--	--	--	--	0.10 <sup>i</sup>	0.10 <sup>i</sup>	--	--	--	--	--
3	--	--	--	--	0.10 <sup>m</sup>	0.10 <sup>i</sup>	0.10 <sup>i</sup>	--	--	--	--	--
4	--	--	--	--	0.10 <sup>i</sup>	0.10 <sup>i</sup>	0.10 <sup>i</sup>	--	--	--	--	--
5	--	--	--	--	0.10 <sup>i</sup>	0.10 <sup>i</sup>	0.10 <sup>i</sup>	--	--	--	--	--
6	--	--	--	--	0.10 <sup>i</sup>	0.10 <sup>i</sup>	0.10 <sup>i</sup>	--	--	--	--	--
7	--	--	--	--	0.10 <sup>i</sup>	0.10 <sup>i</sup>	0.10 <sup>i</sup>	--	--	--	--	--
8	--	--	--	--	0.10 <sup>i</sup>	0.10 <sup>i</sup>	0.10 <sup>i</sup>	--	--	--	--	--
9	--	--	--	--	0.10 <sup>i</sup>	0.10 <sup>i</sup>	0.10 <sup>i</sup>	--	--	--	--	--
10	--	--	--	--	0.10 <sup>i</sup>	0.10 <sup>i</sup>	0.10 <sup>i</sup>	--	--	--	--	--
11	--	--	--	--	0.10 <sup>i</sup>	0.10 <sup>i</sup>	0.10 <sup>i</sup>	--	--	--	--	--
12	--	--	--	--	0.10 <sup>i</sup>	0.10 <sup>i</sup>	0.10 <sup>i</sup>	--	--	--	--	--
13	--	--	--	--	0.10 <sup>i</sup>	0.10 <sup>i</sup>	0.10 <sup>i</sup>	--	--	--	--	--
14	--	--	--	--	0.10 <sup>i</sup>	0.10 <sup>i</sup>	0.10 <sup>i</sup>	--	--	--	--	--
15	--	--	--	--	0.10 <sup>i</sup>	0.10 <sup>i</sup>	0.10 <sup>i</sup>	--	--	--	--	--
16	--	--	--	--	0.10 <sup>i</sup>	0.10 <sup>i</sup>	0.10 <sup>i</sup>	--	--	--	--	--
17	--	--	--	--	0.10 <sup>i</sup>	0.10 <sup>i</sup>	0.10 <sup>i</sup>	--	--	--	--	--
18	--	--	--	--	0.10 <sup>i</sup>	0.10 <sup>i</sup>	0.10 <sup>i</sup>	--	--	--	--	--
19	--	--	--	--	0.10 <sup>i</sup>	0.10 <sup>i</sup>	0.10 <sup>i</sup>	--	--	--	--	--
20	--	--	--	--	0.10 <sup>i</sup>	0.10 <sup>i</sup>	0.10 <sup>i</sup>	--	--	--	--	--
21	--	--	--	--	0.10 <sup>i</sup>	0.10 <sup>i</sup>	0.10 <sup>m</sup>	--	--	--	--	--
22	--	--	--	--	0.10 <sup>i</sup>	0.10 <sup>i</sup>	--	--	--	--	--	--
23	--	--	--	--	0.10 <sup>i</sup>	0.10 <sup>i</sup>	--	--	--	--	--	--
24	--	--	--	--	0.10 <sup>i</sup>	0.10 <sup>i</sup>	--	--	--	--	--	--
25	--	--	--	--	0.10 <sup>i</sup>	0.10 <sup>i</sup>	--	--	--	--	--	--
26	--	--	--	--	0.10 <sup>i</sup>	0.10 <sup>i</sup>	--	--	--	--	--	--
27	--	--	--	--	0.10 <sup>i</sup>	0.10 <sup>i</sup>	--	--	--	--	--	--
28	--	--	--	--	0.10 <sup>i</sup>	0.10 <sup>i</sup>	--	--	--	--	--	--
29	--	--	--	--	0.10 <sup>i</sup>	0.10 <sup>i</sup>	--	--	--	--	--	--
30	--	--	--	--	0.10 <sup>i</sup>	0.10 <sup>i</sup>	--	--	--	--	--	--
31	--	--	--	--	0.10 <sup>i</sup>	--	--	--	--	--	--	--
Total:	--	--	--	--	2.90	3.00	2.10	--	--	--	--	--
Mean:	--	--	--	--	0.10	0.10	0.10	--	--	--	--	--
Min:	--	--	--	--	0.10	0.10	0.10	--	--	--	--	--
Max:	--	--	--	--	0.10	0.10	0.10	--	--	--	--	--
AC-FT:	--	--	--	--	5.75	5.95	4.17	--	--	--	--	--

CALENDAR YEAR 01/01/2018 - 12/31/2018

TOTAL CFS: 8.00

TOTAL AC-FT: 15.9

SCANNED

AUG 12 2019

**Annual Summary for Water District 72A Garden and Challis Creeks  
72130025 - D - HLCNL-25 - A0007589**

DISCHARGE, CUBIC FEET PER SECOND, CALENDAR YEAR 01/01/2018 - 12/31/2018

*c - Calculated, e - Estimated, i - Interpolated, m - Measured and n - Not Specified*

Day	Jan	Feb	Mar	Apr	May	Jun	Jul	Aug	Sep	Oct	Nov	Dec
1	--	--	--	--	--	0.24 <sup>i</sup>	0.24 <sup>i</sup>	1.52 <sup>i</sup>	0.75 <sup>i</sup>	--	--	--
2	--	--	--	--	--	0.24 <sup>i</sup>	0.24 <sup>i</sup>	1.52 <sup>i</sup>	0.75 <sup>i</sup>	--	--	--
3	--	--	--	--	0.24 <sup>m</sup>	0.24 <sup>i</sup>	0.24 <sup>i</sup>	1.52 <sup>i</sup>	0.75 <sup>i</sup>	--	--	--
4	--	--	--	--	0.24 <sup>i</sup>	0.24 <sup>i</sup>	0.24 <sup>i</sup>	1.52 <sup>i</sup>	0.75 <sup>i</sup>	--	--	--
5	--	--	--	--	0.24 <sup>i</sup>	0.24 <sup>i</sup>	0.24 <sup>i</sup>	1.52 <sup>i</sup>	0.75 <sup>i</sup>	--	--	--
6	--	--	--	--	0.24 <sup>i</sup>	0.24 <sup>i</sup>	0.24 <sup>i</sup>	1.52 <sup>i</sup>	0.75 <sup>i</sup>	--	--	--
7	--	--	--	--	0.24 <sup>i</sup>	0.24 <sup>i</sup>	0.24 <sup>i</sup>	1.52 <sup>i</sup>	0.75 <sup>i</sup>	--	--	--
8	--	--	--	--	0.24 <sup>i</sup>	0.24 <sup>i</sup>	0.24 <sup>i</sup>	1.52 <sup>i</sup>	0.75 <sup>i</sup>	--	--	--
9	--	--	--	--	0.24 <sup>i</sup>	0.24 <sup>i</sup>	0.24 <sup>i</sup>	1.52 <sup>i</sup>	0.75 <sup>i</sup>	--	--	--
10	--	--	--	--	0.24 <sup>i</sup>	0.24 <sup>i</sup>	0.24 <sup>i</sup>	1.52 <sup>i</sup>	0.75 <sup>i</sup>	--	--	--
11	--	--	--	--	0.24 <sup>i</sup>	0.24 <sup>i</sup>	0.24 <sup>i</sup>	1.52 <sup>i</sup>	0.75 <sup>i</sup>	--	--	--
12	--	--	--	--	0.24 <sup>i</sup>	0.24 <sup>i</sup>	0.24 <sup>i</sup>	1.52 <sup>i</sup>	0.75 <sup>i</sup>	--	--	--
13	--	--	--	--	0.24 <sup>i</sup>	0.24 <sup>i</sup>	0.24 <sup>i</sup>	1.52 <sup>m</sup>	0.75 <sup>i</sup>	--	--	--
14	--	--	--	--	0.24 <sup>i</sup>	0.24 <sup>i</sup>	0.24 <sup>i</sup>	0.75 <sup>m</sup>	0.75 <sup>i</sup>	--	--	--
15	--	--	--	--	0.24 <sup>i</sup>	0.24 <sup>i</sup>	0.24 <sup>i</sup>	0.75 <sup>i</sup>	0.75 <sup>i</sup>	--	--	--
16	--	--	--	--	0.24 <sup>i</sup>	0.24 <sup>i</sup>	0.24 <sup>i</sup>	0.75 <sup>i</sup>	0.75 <sup>i</sup>	--	--	--
17	--	--	--	--	0.24 <sup>i</sup>	0.24 <sup>i</sup>	0.24 <sup>i</sup>	0.75 <sup>i</sup>	0.75 <sup>i</sup>	--	--	--
18	--	--	--	--	0.24 <sup>i</sup>	0.24 <sup>i</sup>	0.24 <sup>i</sup>	0.75 <sup>i</sup>	0.75 <sup>i</sup>	--	--	--
19	--	--	--	--	0.24 <sup>i</sup>	0.24 <sup>i</sup>	0.24 <sup>i</sup>	0.75 <sup>i</sup>	0.75 <sup>i</sup>	--	--	--
20	--	--	--	--	0.24 <sup>i</sup>	0.24 <sup>i</sup>	0.24 <sup>i</sup>	0.75 <sup>i</sup>	0.75 <sup>i</sup>	--	--	--
21	--	--	--	--	0.24 <sup>i</sup>	0.24 <sup>i</sup>	0.24 <sup>m</sup>	0.75 <sup>i</sup>	0.75 <sup>m</sup>	--	--	--
22	--	--	--	--	0.24 <sup>i</sup>	0.24 <sup>i</sup>	1.52 <sup>m</sup>	0.75 <sup>i</sup>	--	--	--	--
23	--	--	--	--	0.24 <sup>i</sup>	0.24 <sup>i</sup>	1.52 <sup>i</sup>	0.75 <sup>i</sup>	--	--	--	--
24	--	--	--	--	0.24 <sup>i</sup>	0.24 <sup>i</sup>	1.52 <sup>i</sup>	0.75 <sup>i</sup>	--	--	--	--
25	--	--	--	--	0.24 <sup>i</sup>	0.24 <sup>i</sup>	1.52 <sup>i</sup>	0.75 <sup>i</sup>	--	--	--	--
26	--	--	--	--	0.24 <sup>i</sup>	0.24 <sup>i</sup>	1.52 <sup>i</sup>	0.75 <sup>i</sup>	--	--	--	--
27	--	--	--	--	0.24 <sup>i</sup>	0.24 <sup>i</sup>	1.52 <sup>i</sup>	0.75 <sup>i</sup>	--	--	--	--
28	--	--	--	--	0.24 <sup>i</sup>	0.24 <sup>i</sup>	1.52 <sup>i</sup>	0.75 <sup>i</sup>	--	--	--	--
29	--	--	--	--	0.24 <sup>i</sup>	0.24 <sup>i</sup>	1.52 <sup>i</sup>	0.75 <sup>i</sup>	--	--	--	--
30	--	--	--	--	0.24 <sup>i</sup>	0.24 <sup>i</sup>	1.52 <sup>i</sup>	0.75 <sup>i</sup>	--	--	--	--
31	--	--	--	--	0.24 <sup>i</sup>	--	1.52 <sup>i</sup>	0.75 <sup>i</sup>	--	--	--	--
<b>Total:</b>	--	--	--	--	6.96	7.20	20.2	33.3	15.8	--	--	--
<b>Mean:</b>	--	--	--	--	0.24	0.24	0.65	1.07	0.75	--	--	--
<b>Min:</b>	--	--	--	--	0.24	0.24	0.24	0.75	0.75	--	--	--
<b>Max:</b>	--	--	--	--	0.24	0.24	1.52	1.52	0.75	--	--	--
<b>AC-FT:</b>	--	--	--	--	13.8	14.3	40.2	66.0	31.2	--	--	--

CALENDAR YEAR 01/01/2018 - 12/31/2018

TOTAL CFS: 83.4

TOTAL AC-FT: 165.5

SCANNED

AUG 12 2019

**Annual Summary for Water District 72A Garden and Challis Creeks  
72130026 - D - HLCNL-26 - A0007591**

DISCHARGE, CUBIC FEET PER SECOND, CALENDAR YEAR 01/01/2018 - 12/31/2018

c - Calculated, e - Estimated, i - Interpolated, m - Measured and n - Not Specified

Day	Jan	Feb	Mar	Apr	May	Jun	Jul	Aug	Sep	Oct	Nov	Dec
1	--	--	--	--	--	0.11 <sup>i</sup>	0.11 <sup>i</sup>	0.11 <sup>i</sup>	0.06 <sup>i</sup>	--	--	--
2	--	--	--	--	--	0.11 <sup>i</sup>	0.11 <sup>i</sup>	0.11 <sup>i</sup>	0.06 <sup>i</sup>	--	--	--
3	--	--	--	--	--	0.11 <sup>i</sup>	0.11 <sup>i</sup>	0.11 <sup>i</sup>	0.06 <sup>i</sup>	--	--	--
4	--	--	--	--	--	0.11 <sup>i</sup>	0.11 <sup>i</sup>	0.11 <sup>i</sup>	0.06 <sup>i</sup>	--	--	--
5	--	--	--	--	0.11 <sup>m</sup>	0.11 <sup>i</sup>	0.11 <sup>i</sup>	0.11 <sup>i</sup>	0.06 <sup>i</sup>	--	--	--
6	--	--	--	--	0.11 <sup>i</sup>	0.11 <sup>i</sup>	0.11 <sup>i</sup>	0.11 <sup>i</sup>	0.06 <sup>i</sup>	--	--	--
7	--	--	--	--	0.11 <sup>i</sup>	0.11 <sup>i</sup>	0.11 <sup>i</sup>	0.11 <sup>i</sup>	0.06 <sup>i</sup>	--	--	--
8	--	--	--	--	0.11 <sup>i</sup>	0.11 <sup>i</sup>	0.11 <sup>i</sup>	0.11 <sup>i</sup>	0.06 <sup>i</sup>	--	--	--
9	--	--	--	--	0.11 <sup>i</sup>	0.11 <sup>i</sup>	0.11 <sup>i</sup>	0.11 <sup>i</sup>	0.06 <sup>i</sup>	--	--	--
10	--	--	--	--	0.11 <sup>i</sup>	0.11 <sup>i</sup>	0.11 <sup>i</sup>	0.11 <sup>i</sup>	0.06 <sup>i</sup>	--	--	--
11	--	--	--	--	0.11 <sup>i</sup>	0.11 <sup>i</sup>	0.11 <sup>i</sup>	0.11 <sup>i</sup>	0.06 <sup>i</sup>	--	--	--
12	--	--	--	--	0.11 <sup>i</sup>	0.11 <sup>i</sup>	0.11 <sup>i</sup>	0.11 <sup>i</sup>	0.06 <sup>i</sup>	--	--	--
13	--	--	--	--	0.11 <sup>i</sup>	0.11 <sup>i</sup>	0.11 <sup>i</sup>	0.11 <sup>m</sup>	0.06 <sup>i</sup>	--	--	--
14	--	--	--	--	0.11 <sup>i</sup>	0.11 <sup>i</sup>	0.11 <sup>i</sup>	0.06 <sup>m</sup>	0.06 <sup>i</sup>	--	--	--
15	--	--	--	--	0.11 <sup>i</sup>	0.11 <sup>i</sup>	0.11 <sup>i</sup>	0.06 <sup>i</sup>	0.06 <sup>i</sup>	--	--	--
16	--	--	--	--	0.11 <sup>i</sup>	0.11 <sup>i</sup>	0.11 <sup>i</sup>	0.06 <sup>i</sup>	0.06 <sup>m</sup>	--	--	--
17	--	--	--	--	0.11 <sup>i</sup>	0.11 <sup>i</sup>	0.11 <sup>i</sup>	0.06 <sup>i</sup>	--	--	--	--
18	--	--	--	--	0.11 <sup>i</sup>	0.11 <sup>i</sup>	0.11 <sup>i</sup>	0.06 <sup>i</sup>	--	--	--	--
19	--	--	--	--	0.11 <sup>i</sup>	0.11 <sup>i</sup>	0.11 <sup>i</sup>	0.06 <sup>i</sup>	--	--	--	--
20	--	--	--	--	0.11 <sup>i</sup>	0.11 <sup>i</sup>	0.11 <sup>i</sup>	0.06 <sup>i</sup>	--	--	--	--
21	--	--	--	--	0.11 <sup>i</sup>	0.11 <sup>i</sup>	0.11 <sup>i</sup>	0.06 <sup>i</sup>	--	--	--	--
22	--	--	--	--	0.11 <sup>i</sup>	0.11 <sup>i</sup>	0.11 <sup>i</sup>	0.06 <sup>i</sup>	--	--	--	--
23	--	--	--	--	0.11 <sup>i</sup>	0.11 <sup>i</sup>	0.11 <sup>i</sup>	0.06 <sup>i</sup>	--	--	--	--
24	--	--	--	--	0.11 <sup>i</sup>	0.11 <sup>i</sup>	0.11 <sup>i</sup>	0.06 <sup>i</sup>	--	--	--	--
25	--	--	--	--	0.11 <sup>i</sup>	0.11 <sup>i</sup>	0.11 <sup>i</sup>	0.06 <sup>i</sup>	--	--	--	--
26	--	--	--	--	0.11 <sup>i</sup>	0.11 <sup>i</sup>	0.11 <sup>i</sup>	0.06 <sup>i</sup>	--	--	--	--
27	--	--	--	--	0.11 <sup>i</sup>	0.11 <sup>i</sup>	0.11 <sup>i</sup>	0.06 <sup>i</sup>	--	--	--	--
28	--	--	--	--	0.11 <sup>i</sup>	0.11 <sup>i</sup>	0.11 <sup>i</sup>	0.06 <sup>i</sup>	--	--	--	--
29	--	--	--	--	0.11 <sup>i</sup>	0.11 <sup>i</sup>	0.11 <sup>i</sup>	0.06 <sup>i</sup>	--	--	--	--
30	--	--	--	--	0.11 <sup>i</sup>	0.11 <sup>i</sup>	0.11 <sup>i</sup>	0.06 <sup>i</sup>	--	--	--	--
31	--	--	--	--	0.11 <sup>i</sup>	--	0.11 <sup>i</sup>	0.06 <sup>i</sup>	--	--	--	--
Total:	--	--	--	--	2.97	3.30	3.41	2.51	0.96	--	--	--
Mean:	--	--	--	--	0.11	0.11	0.11	0.08	0.06	--	--	--
Min:	--	--	--	--	0.11	0.11	0.11	0.06	0.06	--	--	--
Max:	--	--	--	--	0.11	0.11	0.11	0.11	0.06	--	--	--
AC-FT:	--	--	--	--	5.89	6.55	6.76	4.98	1.90	--	--	--

CALENDAR YEAR 01/01/2018 - 12/31/2018

TOTAL CFS: 13.2

TOTAL AC-FT: 26.1

SCANNED  
AUG 12 2019

**Annual Summary for Water District 72A Garden and Challis Creeks**  
**72130027 - D - HLCNL-27 - A0007588**

DISCHARGE, CUBIC FEET PER SECOND, CALENDAR YEAR 01/01/2018 - 12/31/2018

*c - Calculated, e - Estimated, i - Interpolated, m - Measured and n - Not Specified*

Day	Jan	Feb	Mar	Apr	May	Jun	Jul	Aug	Sep	Oct	Nov	Dec
1	--	--	--	--	--	1.62 <sup>i</sup>	1.62 <sup>i</sup>	1.03 <sup>i</sup>	0.50 <sup>i</sup>	--	--	--
2	--	--	--	--	--	1.62 <sup>i</sup>	1.62 <sup>i</sup>	1.03 <sup>i</sup>	0.50 <sup>i</sup>	--	--	--
3	--	--	--	--	1.62 <sup>m</sup>	1.62 <sup>i</sup>	1.62 <sup>i</sup>	1.03 <sup>i</sup>	0.50 <sup>i</sup>	--	--	--
4	--	--	--	--	1.62 <sup>i</sup>	1.62 <sup>i</sup>	1.62 <sup>i</sup>	1.03 <sup>i</sup>	0.50 <sup>i</sup>	--	--	--
5	--	--	--	--	1.62 <sup>i</sup>	1.62 <sup>i</sup>	1.62 <sup>i</sup>	1.03 <sup>i</sup>	0.50 <sup>i</sup>	--	--	--
6	--	--	--	--	1.62 <sup>i</sup>	1.62 <sup>i</sup>	1.62 <sup>i</sup>	1.03 <sup>i</sup>	0.50 <sup>i</sup>	--	--	--
7	--	--	--	--	1.62 <sup>i</sup>	1.62 <sup>i</sup>	1.62 <sup>i</sup>	1.03 <sup>i</sup>	0.50 <sup>i</sup>	--	--	--
8	--	--	--	--	1.62 <sup>i</sup>	1.62 <sup>i</sup>	1.62 <sup>i</sup>	1.03 <sup>i</sup>	0.50 <sup>i</sup>	--	--	--
9	--	--	--	--	1.62 <sup>i</sup>	1.62 <sup>i</sup>	1.62 <sup>i</sup>	1.03 <sup>i</sup>	0.50 <sup>i</sup>	--	--	--
10	--	--	--	--	1.62 <sup>i</sup>	1.62 <sup>i</sup>	1.62 <sup>i</sup>	1.03 <sup>i</sup>	0.50 <sup>i</sup>	--	--	--
11	--	--	--	--	1.62 <sup>i</sup>	1.62 <sup>i</sup>	1.62 <sup>i</sup>	1.03 <sup>i</sup>	0.50 <sup>i</sup>	--	--	--
12	--	--	--	--	1.62 <sup>i</sup>	1.62 <sup>i</sup>	1.62 <sup>i</sup>	1.03 <sup>i</sup>	0.50 <sup>i</sup>	--	--	--
13	--	--	--	--	1.62 <sup>i</sup>	1.62 <sup>i</sup>	1.62 <sup>i</sup>	1.03 <sup>m</sup>	0.50 <sup>i</sup>	--	--	--
14	--	--	--	--	1.62 <sup>i</sup>	1.62 <sup>i</sup>	1.62 <sup>i</sup>	0.50 <sup>m</sup>	0.50 <sup>i</sup>	--	--	--
15	--	--	--	--	1.62 <sup>i</sup>	1.62 <sup>i</sup>	1.62 <sup>i</sup>	0.50 <sup>i</sup>	0.50 <sup>i</sup>	--	--	--
16	--	--	--	--	1.62 <sup>i</sup>	1.62 <sup>i</sup>	1.62 <sup>i</sup>	0.50 <sup>i</sup>	0.50 <sup>m</sup>	--	--	--
17	--	--	--	--	1.62 <sup>i</sup>	1.62 <sup>i</sup>	1.62 <sup>i</sup>	0.50 <sup>i</sup>	--	--	--	--
18	--	--	--	--	1.62 <sup>i</sup>	1.62 <sup>i</sup>	1.62 <sup>i</sup>	0.50 <sup>i</sup>	--	--	--	--
19	--	--	--	--	1.62 <sup>i</sup>	1.62 <sup>i</sup>	1.62 <sup>i</sup>	0.50 <sup>i</sup>	--	--	--	--
20	--	--	--	--	1.62 <sup>i</sup>	1.62 <sup>i</sup>	1.62 <sup>i</sup>	0.50 <sup>i</sup>	--	--	--	--
21	--	--	--	--	1.62 <sup>i</sup>	1.62 <sup>i</sup>	1.62 <sup>m</sup>	0.50 <sup>i</sup>	--	--	--	--
22	--	--	--	--	1.62 <sup>i</sup>	1.62 <sup>i</sup>	1.03 <sup>m</sup>	0.50 <sup>i</sup>	--	--	--	--
23	--	--	--	--	1.62 <sup>i</sup>	1.62 <sup>i</sup>	1.03 <sup>i</sup>	0.50 <sup>i</sup>	--	--	--	--
24	--	--	--	--	1.62 <sup>i</sup>	1.62 <sup>i</sup>	1.03 <sup>i</sup>	0.50 <sup>i</sup>	--	--	--	--
25	--	--	--	--	1.62 <sup>i</sup>	1.62 <sup>i</sup>	1.03 <sup>i</sup>	0.50 <sup>i</sup>	--	--	--	--
26	--	--	--	--	1.62 <sup>i</sup>	1.62 <sup>i</sup>	1.03 <sup>i</sup>	0.50 <sup>i</sup>	--	--	--	--
27	--	--	--	--	1.62 <sup>i</sup>	1.62 <sup>i</sup>	1.03 <sup>i</sup>	0.50 <sup>i</sup>	--	--	--	--
28	--	--	--	--	1.62 <sup>i</sup>	1.62 <sup>i</sup>	1.03 <sup>i</sup>	0.50 <sup>i</sup>	--	--	--	--
29	--	--	--	--	1.62 <sup>i</sup>	1.62 <sup>i</sup>	1.03 <sup>i</sup>	0.50 <sup>i</sup>	--	--	--	--
30	--	--	--	--	1.62 <sup>i</sup>	1.62 <sup>i</sup>	1.03 <sup>i</sup>	0.50 <sup>i</sup>	--	--	--	--
31	--	--	--	--	1.62 <sup>i</sup>	--	1.03 <sup>i</sup>	0.50 <sup>i</sup>	--	--	--	--
Total:	--	--	--	--	47.0	48.6	44.3	22.4	8.00	--	--	--
Mean:	--	--	--	--	1.62	1.62	1.43	0.72	0.50	--	--	--
Min:	--	--	--	--	1.62	1.62	1.03	0.50	0.50	--	--	--
Max:	--	--	--	--	1.62	1.62	1.62	1.03	0.50	--	--	--
AC-FT:	--	--	--	--	93.2	96.4	87.9	44.4	15.9	--	--	--

CALENDAR YEAR 01/01/2018 - 12/31/2018

TOTAL CFS: 170.3

TOTAL AC-FT: 337.8

SCANNED

AUG 12 2019

**Annual Summary for Water District 72A Garden and Challis Creeks  
72130028 - D - HLCNL-28 - A0002722**

DISCHARGE, CUBIC FEET PER SECOND, CALENDAR YEAR 01/01/2018 - 12/31/2018

c - Calculated, e - Estimated, i - Interpolated, m - Measured and n - Not Specified

Day	Jan	Feb	Mar	Apr	May	Jun	Jul	Aug	Sep	Oct	Nov	Dec
1	--	--	--	--	--	0.40 <sup>i</sup>	0.40 <sup>i</sup>	--	--	--	--	--
2	--	--	--	--	--	0.40 <sup>i</sup>	0.40 <sup>i</sup>	--	--	--	--	--
3	--	--	--	--	0.40 <sup>m</sup>	0.40 <sup>i</sup>	0.40 <sup>i</sup>	--	--	--	--	--
4	--	--	--	--	0.40 <sup>i</sup>	0.40 <sup>i</sup>	0.40 <sup>i</sup>	--	--	--	--	--
5	--	--	--	--	0.40 <sup>i</sup>	0.40 <sup>i</sup>	0.40 <sup>i</sup>	--	--	--	--	--
6	--	--	--	--	0.40 <sup>i</sup>	0.40 <sup>i</sup>	0.40 <sup>i</sup>	--	--	--	--	--
7	--	--	--	--	0.40 <sup>i</sup>	0.40 <sup>i</sup>	0.40 <sup>i</sup>	--	--	--	--	--
8	--	--	--	--	0.40 <sup>i</sup>	0.40 <sup>i</sup>	0.40 <sup>i</sup>	--	--	--	--	--
9	--	--	--	--	0.40 <sup>i</sup>	0.40 <sup>i</sup>	0.40 <sup>i</sup>	--	--	--	--	--
10	--	--	--	--	0.40 <sup>i</sup>	0.40 <sup>i</sup>	0.40 <sup>i</sup>	--	--	--	--	--
11	--	--	--	--	0.40 <sup>i</sup>	0.40 <sup>i</sup>	0.40 <sup>i</sup>	--	--	--	--	--
12	--	--	--	--	0.40 <sup>i</sup>	0.40 <sup>i</sup>	0.40 <sup>i</sup>	--	--	--	--	--
13	--	--	--	--	0.40 <sup>i</sup>	0.40 <sup>i</sup>	0.40 <sup>i</sup>	--	--	--	--	--
14	--	--	--	--	0.40 <sup>i</sup>	0.40 <sup>i</sup>	0.40 <sup>i</sup>	--	--	--	--	--
15	--	--	--	--	0.40 <sup>i</sup>	0.40 <sup>i</sup>	0.40 <sup>i</sup>	--	--	--	--	--
16	--	--	--	--	0.40 <sup>i</sup>	0.40 <sup>i</sup>	0.40 <sup>i</sup>	--	--	--	--	--
17	--	--	--	--	0.40 <sup>i</sup>	0.40 <sup>i</sup>	0.40 <sup>i</sup>	--	--	--	--	--
18	--	--	--	--	0.40 <sup>i</sup>	0.40 <sup>i</sup>	0.40 <sup>i</sup>	--	--	--	--	--
19	--	--	--	--	0.40 <sup>i</sup>	0.40 <sup>i</sup>	0.40 <sup>i</sup>	--	--	--	--	--
20	--	--	--	--	0.40 <sup>i</sup>	0.40 <sup>i</sup>	0.40 <sup>i</sup>	--	--	--	--	--
21	--	--	--	--	0.40 <sup>i</sup>	0.40 <sup>i</sup>	0.40 <sup>m</sup>	--	--	--	--	--
22	--	--	--	--	0.40 <sup>i</sup>	0.40 <sup>i</sup>	--	--	--	--	--	--
23	--	--	--	--	0.40 <sup>i</sup>	0.40 <sup>i</sup>	--	--	--	--	--	--
24	--	--	--	--	0.40 <sup>i</sup>	0.40 <sup>i</sup>	--	--	--	--	--	--
25	--	--	--	--	0.40 <sup>i</sup>	0.40 <sup>i</sup>	--	--	--	--	--	--
26	--	--	--	--	0.40 <sup>i</sup>	0.40 <sup>i</sup>	--	--	--	--	--	--
27	--	--	--	--	0.40 <sup>i</sup>	0.40 <sup>i</sup>	--	--	--	--	--	--
28	--	--	--	--	0.40 <sup>i</sup>	0.40 <sup>i</sup>	--	--	--	--	--	--
29	--	--	--	--	0.40 <sup>i</sup>	0.40 <sup>i</sup>	--	--	--	--	--	--
30	--	--	--	--	0.40 <sup>i</sup>	0.40 <sup>i</sup>	--	--	--	--	--	--
31	--	--	--	--	0.40 <sup>i</sup>	--	--	--	--	--	--	--
Total:	--	--	--	--	11.6	12.0	8.40	--	--	--	--	--
Mean:	--	--	--	--	0.40	0.40	0.40	--	--	--	--	--
Min:	--	--	--	--	0.40	0.40	0.40	--	--	--	--	--
Max:	--	--	--	--	0.40	0.40	0.40	--	--	--	--	--
AC-FT:	--	--	--	--	23.0	23.8	16.7	--	--	--	--	--

CALENDAR YEAR 01/01/2018 - 12/31/2018

TOTAL CFS: 32.0

TOTAL AC-FT: 63.5

SCANNED

AUG 12 2019

**Annual Summary for Water District 72A Garden and Challis Creeks**  
**72130029 - D - HLCNL-29 - A0002721**

DISCHARGE, CUBIC FEET PER SECOND, CALENDAR YEAR 01/01/2018 - 12/31/2018

*c - Calculated, e - Estimated, i - Interpolated, m - Measured and n - Not Specified*

Day	Jan	Feb	Mar	Apr	May	Jun	Jul	Aug	Sep	Oct	Nov	Dec
1	--	--	--	--	--	0.62 <sup>i</sup>	0.62 <sup>i</sup>	--	--	--	--	--
2	--	--	--	--	--	0.62 <sup>i</sup>	0.62 <sup>i</sup>	--	--	--	--	--
3	--	--	--	--	0.62 <sup>m</sup>	0.62 <sup>i</sup>	0.62 <sup>i</sup>	--	--	--	--	--
4	--	--	--	--	0.62 <sup>i</sup>	0.62 <sup>i</sup>	0.62 <sup>i</sup>	--	--	--	--	--
5	--	--	--	--	0.62 <sup>i</sup>	0.62 <sup>i</sup>	0.62 <sup>i</sup>	--	--	--	--	--
6	--	--	--	--	0.62 <sup>i</sup>	0.62 <sup>i</sup>	0.62 <sup>i</sup>	--	--	--	--	--
7	--	--	--	--	0.62 <sup>i</sup>	0.62 <sup>i</sup>	0.62 <sup>i</sup>	--	--	--	--	--
8	--	--	--	--	0.62 <sup>i</sup>	0.62 <sup>i</sup>	0.62 <sup>i</sup>	--	--	--	--	--
9	--	--	--	--	0.62 <sup>i</sup>	0.62 <sup>i</sup>	0.62 <sup>i</sup>	--	--	--	--	--
10	--	--	--	--	0.62 <sup>i</sup>	0.62 <sup>i</sup>	0.62 <sup>i</sup>	--	--	--	--	--
11	--	--	--	--	0.62 <sup>i</sup>	0.62 <sup>i</sup>	0.62 <sup>i</sup>	--	--	--	--	--
12	--	--	--	--	0.62 <sup>i</sup>	0.62 <sup>i</sup>	0.62 <sup>i</sup>	--	--	--	--	--
13	--	--	--	--	0.62 <sup>i</sup>	0.62 <sup>i</sup>	0.62 <sup>i</sup>	--	--	--	--	--
14	--	--	--	--	0.62 <sup>i</sup>	0.62 <sup>i</sup>	0.62 <sup>i</sup>	--	--	--	--	--
15	--	--	--	--	0.62 <sup>i</sup>	0.62 <sup>i</sup>	0.62 <sup>i</sup>	--	--	--	--	--
16	--	--	--	--	0.62 <sup>i</sup>	0.62 <sup>i</sup>	0.62 <sup>i</sup>	--	--	--	--	--
17	--	--	--	--	0.62 <sup>i</sup>	0.62 <sup>i</sup>	0.62 <sup>i</sup>	--	--	--	--	--
18	--	--	--	--	0.62 <sup>i</sup>	0.62 <sup>i</sup>	0.62 <sup>i</sup>	--	--	--	--	--
19	--	--	--	--	0.62 <sup>i</sup>	0.62 <sup>i</sup>	0.62 <sup>i</sup>	--	--	--	--	--
20	--	--	--	--	0.62 <sup>i</sup>	0.62 <sup>i</sup>	0.62 <sup>i</sup>	--	--	--	--	--
21	--	--	--	--	0.62 <sup>i</sup>	0.62 <sup>i</sup>	0.62 <sup>m</sup>	--	--	--	--	--
22	--	--	--	--	0.62 <sup>i</sup>	0.62 <sup>i</sup>	--	--	--	--	--	--
23	--	--	--	--	0.62 <sup>i</sup>	0.62 <sup>i</sup>	--	--	--	--	--	--
24	--	--	--	--	0.62 <sup>i</sup>	0.62 <sup>i</sup>	--	--	--	--	--	--
25	--	--	--	--	0.62 <sup>i</sup>	0.62 <sup>i</sup>	--	--	--	--	--	--
26	--	--	--	--	0.62 <sup>i</sup>	0.62 <sup>i</sup>	--	--	--	--	--	--
27	--	--	--	--	0.62 <sup>i</sup>	0.62 <sup>i</sup>	--	--	--	--	--	--
28	--	--	--	--	0.62 <sup>i</sup>	0.62 <sup>i</sup>	--	--	--	--	--	--
29	--	--	--	--	0.62 <sup>i</sup>	0.62 <sup>i</sup>	--	--	--	--	--	--
30	--	--	--	--	0.62 <sup>i</sup>	0.62 <sup>i</sup>	--	--	--	--	--	--
31	--	--	--	--	0.62 <sup>i</sup>	--	--	--	--	--	--	--
Total:	--	--	--	--	18.0	18.6	13.0	--	--	--	--	--
Mean:	--	--	--	--	0.62	0.62	0.62	--	--	--	--	--
Min:	--	--	--	--	0.62	0.62	0.62	--	--	--	--	--
Max:	--	--	--	--	0.62	0.62	0.62	--	--	--	--	--
AC-FT:	--	--	--	--	35.7	36.9	25.8	--	--	--	--	--

CALENDAR YEAR 01/01/2018 - 12/31/2018

TOTAL CFS: 49.6

TOTAL AC-FT: 98.4

SCANNED  
AUG 12 2019

**Annual Summary for Water District 72A Garden and Challis Creeks  
72130030 - D - HLCNL-30 - A0007592**

DISCHARGE, CUBIC FEET PER SECOND, CALENDAR YEAR 01/01/2018 - 12/31/2018

*c - Calculated, e - Estimated, i - Interpolated, m - Measured and n - Not Specified*

Day	Jan	Feb	Mar	Apr	May	Jun	Jul	Aug	Sep	Oct	Nov	Dec
1	--	--	--	--	--	4.90 <sup>i</sup>	4.90 <sup>i</sup>	4.90 <sup>i</sup>	2.40 <sup>i</sup>	--	--	--
2	--	--	--	--	--	4.90 <sup>i</sup>	4.90 <sup>i</sup>	4.90 <sup>i</sup>	2.40 <sup>i</sup>	--	--	--
3	--	--	--	--	4.90 <sup>m</sup>	4.90 <sup>i</sup>	4.90 <sup>i</sup>	4.90 <sup>i</sup>	2.40 <sup>i</sup>	--	--	--
4	--	--	--	--	4.90 <sup>i</sup>	4.90 <sup>i</sup>	4.90 <sup>i</sup>	4.90 <sup>i</sup>	2.40 <sup>i</sup>	--	--	--
5	--	--	--	--	4.90 <sup>i</sup>	4.90 <sup>i</sup>	4.90 <sup>i</sup>	4.90 <sup>i</sup>	2.40 <sup>i</sup>	--	--	--
6	--	--	--	--	4.90 <sup>i</sup>	4.90 <sup>i</sup>	4.90 <sup>i</sup>	4.90 <sup>i</sup>	2.40 <sup>i</sup>	--	--	--
7	--	--	--	--	4.90 <sup>i</sup>	4.90 <sup>i</sup>	4.90 <sup>i</sup>	4.90 <sup>i</sup>	2.40 <sup>i</sup>	--	--	--
8	--	--	--	--	4.90 <sup>i</sup>	4.90 <sup>i</sup>	4.90 <sup>i</sup>	4.90 <sup>i</sup>	2.40 <sup>i</sup>	--	--	--
9	--	--	--	--	4.90 <sup>i</sup>	4.90 <sup>i</sup>	4.90 <sup>i</sup>	4.90 <sup>i</sup>	2.40 <sup>i</sup>	--	--	--
10	--	--	--	--	4.90 <sup>i</sup>	4.90 <sup>i</sup>	4.90 <sup>i</sup>	4.90 <sup>i</sup>	2.40 <sup>i</sup>	--	--	--
11	--	--	--	--	4.90 <sup>i</sup>	4.90 <sup>i</sup>	4.90 <sup>i</sup>	4.90 <sup>i</sup>	2.40 <sup>i</sup>	--	--	--
12	--	--	--	--	4.90 <sup>i</sup>	4.90 <sup>i</sup>	4.90 <sup>i</sup>	4.90 <sup>i</sup>	2.40 <sup>i</sup>	--	--	--
13	--	--	--	--	4.90 <sup>i</sup>	4.90 <sup>i</sup>	4.90 <sup>i</sup>	4.90 <sup>m</sup>	2.40 <sup>i</sup>	--	--	--
14	--	--	--	--	4.90 <sup>i</sup>	4.90 <sup>i</sup>	4.90 <sup>i</sup>	2.40 <sup>m</sup>	2.40 <sup>i</sup>	--	--	--
15	--	--	--	--	4.90 <sup>i</sup>	4.90 <sup>i</sup>	4.90 <sup>i</sup>	2.40 <sup>i</sup>	2.40 <sup>i</sup>	--	--	--
16	--	--	--	--	4.90 <sup>i</sup>	4.90 <sup>i</sup>	4.90 <sup>i</sup>	2.40 <sup>i</sup>	2.40 <sup>i</sup>	--	--	--
17	--	--	--	--	4.90 <sup>i</sup>	4.90 <sup>i</sup>	4.90 <sup>i</sup>	2.40 <sup>i</sup>	2.40 <sup>i</sup>	--	--	--
18	--	--	--	--	4.90 <sup>i</sup>	4.90 <sup>i</sup>	4.90 <sup>i</sup>	2.40 <sup>i</sup>	2.40 <sup>i</sup>	--	--	--
19	--	--	--	--	4.90 <sup>i</sup>	4.90 <sup>i</sup>	4.90 <sup>i</sup>	2.40 <sup>i</sup>	2.40 <sup>i</sup>	--	--	--
20	--	--	--	--	4.90 <sup>i</sup>	4.90 <sup>i</sup>	4.90 <sup>i</sup>	2.40 <sup>i</sup>	2.40 <sup>i</sup>	--	--	--
21	--	--	--	--	4.90 <sup>i</sup>	4.90 <sup>i</sup>	4.90 <sup>i</sup>	2.40 <sup>i</sup>	2.40 <sup>i</sup>	--	--	--
22	--	--	--	--	4.90 <sup>i</sup>	4.90 <sup>i</sup>	4.90 <sup>i</sup>	2.40 <sup>i</sup>	2.40 <sup>m</sup>	--	--	--
23	--	--	--	--	4.90 <sup>i</sup>	4.90 <sup>i</sup>	4.90 <sup>i</sup>	2.40 <sup>i</sup>	--	--	--	--
24	--	--	--	--	4.90 <sup>i</sup>	4.90 <sup>i</sup>	4.90 <sup>i</sup>	2.40 <sup>i</sup>	--	--	--	--
25	--	--	--	--	4.90 <sup>i</sup>	4.90 <sup>i</sup>	4.90 <sup>i</sup>	2.40 <sup>i</sup>	--	--	--	--
26	--	--	--	--	4.90 <sup>i</sup>	4.90 <sup>i</sup>	4.90 <sup>i</sup>	2.40 <sup>i</sup>	--	--	--	--
27	--	--	--	--	4.90 <sup>i</sup>	4.90 <sup>i</sup>	4.90 <sup>i</sup>	2.40 <sup>i</sup>	--	--	--	--
28	--	--	--	--	4.90 <sup>i</sup>	4.90 <sup>i</sup>	4.90 <sup>i</sup>	2.40 <sup>i</sup>	--	--	--	--
29	--	--	--	--	4.90 <sup>i</sup>	4.90 <sup>i</sup>	4.90 <sup>i</sup>	2.40 <sup>i</sup>	--	--	--	--
30	--	--	--	--	4.90 <sup>i</sup>	4.90 <sup>i</sup>	4.90 <sup>i</sup>	2.40 <sup>i</sup>	--	--	--	--
31	--	--	--	--	4.90 <sup>i</sup>	--	4.90 <sup>i</sup>	2.40 <sup>i</sup>	--	--	--	--
<b>Total:</b>	--	--	--	--	142.1	147.0	151.9	106.9	52.8	--	--	--
<b>Mean:</b>	--	--	--	--	4.90	4.90	4.90	3.45	2.40	--	--	--
<b>Min:</b>	--	--	--	--	4.90	4.90	4.90	2.40	2.40	--	--	--
<b>Max:</b>	--	--	--	--	4.90	4.90	4.90	4.90	2.40	--	--	--
<b>AC-FT:</b>	--	--	--	--	281.9	291.6	301.3	212.0	104.7	--	--	--

CALENDAR YEAR 01/01/2018 - 12/31/2018

TOTAL CFS: 600.7

TOTAL AC-FT: 1191

SCANNED  
AUG 12 2019

**Annual Summary for Water District 72A Garden and Challis Creeks**  
**72130031 - D - HLCNL-31 - A0003063**

DISCHARGE, CUBIC FEET PER SECOND, CALENDAR YEAR 01/01/2018 - 12/31/2018

*c - Calculated, e - Estimated, i - Interpolated, m - Measured and n - Not Specified*

Day	Jan	Feb	Mar	Apr	May	Jun	Jul	Aug	Sep	Oct	Nov	Dec
1	--	--	--	--	--	1.04 <sup>i</sup>	1.04 <sup>i</sup>	1.04 <sup>i</sup>	0.52 <sup>i</sup>	--	--	--
2	--	--	--	--	--	1.04 <sup>i</sup>	1.04 <sup>i</sup>	1.04 <sup>i</sup>	0.52 <sup>i</sup>	--	--	--
3	--	--	--	--	--	1.04 <sup>i</sup>	1.04 <sup>i</sup>	1.04 <sup>i</sup>	0.52 <sup>i</sup>	--	--	--
4	--	--	--	--	--	1.04 <sup>i</sup>	1.04 <sup>i</sup>	1.04 <sup>i</sup>	0.52 <sup>i</sup>	--	--	--
5	--	--	--	--	1.04 <sup>m</sup>	1.04 <sup>i</sup>	1.04 <sup>i</sup>	1.04 <sup>i</sup>	0.52 <sup>i</sup>	--	--	--
6	--	--	--	--	1.04 <sup>i</sup>	1.04 <sup>i</sup>	1.04 <sup>i</sup>	1.04 <sup>i</sup>	0.52 <sup>i</sup>	--	--	--
7	--	--	--	--	1.04 <sup>i</sup>	1.04 <sup>i</sup>	1.04 <sup>i</sup>	1.04 <sup>i</sup>	0.52 <sup>i</sup>	--	--	--
8	--	--	--	--	1.04 <sup>i</sup>	1.04 <sup>i</sup>	1.04 <sup>i</sup>	1.04 <sup>i</sup>	0.52 <sup>i</sup>	--	--	--
9	--	--	--	--	1.04 <sup>i</sup>	1.04 <sup>i</sup>	1.04 <sup>i</sup>	1.04 <sup>i</sup>	0.52 <sup>i</sup>	--	--	--
10	--	--	--	--	1.04 <sup>i</sup>	1.04 <sup>i</sup>	1.04 <sup>i</sup>	1.04 <sup>i</sup>	0.52 <sup>i</sup>	--	--	--
11	--	--	--	--	1.04 <sup>i</sup>	1.04 <sup>i</sup>	1.04 <sup>i</sup>	1.04 <sup>i</sup>	0.52 <sup>i</sup>	--	--	--
12	--	--	--	--	1.04 <sup>i</sup>	1.04 <sup>i</sup>	1.04 <sup>i</sup>	1.04 <sup>i</sup>	0.52 <sup>i</sup>	--	--	--
13	--	--	--	--	1.04 <sup>i</sup>	1.04 <sup>i</sup>	1.04 <sup>i</sup>	1.04 <sup>m</sup>	0.52 <sup>i</sup>	--	--	--
14	--	--	--	--	1.04 <sup>i</sup>	1.04 <sup>i</sup>	1.04 <sup>i</sup>	0.52 <sup>m</sup>	0.52 <sup>i</sup>	--	--	--
15	--	--	--	--	1.04 <sup>i</sup>	1.04 <sup>i</sup>	1.04 <sup>i</sup>	0.52 <sup>i</sup>	0.52 <sup>i</sup>	--	--	--
16	--	--	--	--	1.04 <sup>i</sup>	1.04 <sup>i</sup>	1.04 <sup>i</sup>	0.52 <sup>i</sup>	0.52 <sup>i</sup>	--	--	--
17	--	--	--	--	1.04 <sup>i</sup>	1.04 <sup>i</sup>	1.04 <sup>i</sup>	0.52 <sup>i</sup>	0.52 <sup>i</sup>	--	--	--
18	--	--	--	--	1.04 <sup>i</sup>	1.04 <sup>i</sup>	1.04 <sup>i</sup>	0.52 <sup>i</sup>	0.52 <sup>i</sup>	--	--	--
19	--	--	--	--	1.04 <sup>i</sup>	1.04 <sup>i</sup>	1.04 <sup>i</sup>	0.52 <sup>i</sup>	0.52 <sup>i</sup>	--	--	--
20	--	--	--	--	1.04 <sup>i</sup>	1.04 <sup>i</sup>	1.04 <sup>i</sup>	0.52 <sup>i</sup>	0.52 <sup>i</sup>	--	--	--
21	--	--	--	--	1.04 <sup>i</sup>	1.04 <sup>i</sup>	1.04 <sup>i</sup>	0.52 <sup>i</sup>	0.52 <sup>i</sup>	--	--	--
22	--	--	--	--	1.04 <sup>i</sup>	1.04 <sup>i</sup>	1.04 <sup>i</sup>	0.52 <sup>i</sup>	0.52 <sup>i</sup>	--	--	--
23	--	--	--	--	1.04 <sup>i</sup>	1.04 <sup>i</sup>	1.04 <sup>i</sup>	0.52 <sup>i</sup>	0.52 <sup>m</sup>	--	--	--
24	--	--	--	--	1.04 <sup>i</sup>	1.04 <sup>i</sup>	1.04 <sup>i</sup>	0.52 <sup>i</sup>	--	--	--	--
25	--	--	--	--	1.04 <sup>i</sup>	1.04 <sup>i</sup>	1.04 <sup>i</sup>	0.52 <sup>i</sup>	--	--	--	--
26	--	--	--	--	1.04 <sup>i</sup>	1.04 <sup>i</sup>	1.04 <sup>i</sup>	0.52 <sup>i</sup>	--	--	--	--
27	--	--	--	--	1.04 <sup>i</sup>	1.04 <sup>i</sup>	1.04 <sup>i</sup>	0.52 <sup>i</sup>	--	--	--	--
28	--	--	--	--	1.04 <sup>i</sup>	1.04 <sup>i</sup>	1.04 <sup>i</sup>	0.52 <sup>i</sup>	--	--	--	--
29	--	--	--	--	1.04 <sup>i</sup>	1.04 <sup>i</sup>	1.04 <sup>i</sup>	0.52 <sup>i</sup>	--	--	--	--
30	--	--	--	--	1.04 <sup>i</sup>	1.04 <sup>i</sup>	1.04 <sup>i</sup>	0.52 <sup>i</sup>	--	--	--	--
31	--	--	--	--	1.04 <sup>i</sup>	--	1.04 <sup>i</sup>	0.52 <sup>i</sup>	--	--	--	--
<b>Total:</b>	--	--	--	--	28.1	31.2	32.2	22.9	12.0	--	--	--
<b>Mean:</b>	--	--	--	--	1.04	1.04	1.04	0.74	0.52	--	--	--
<b>Min:</b>	--	--	--	--	1.04	1.04	1.04	0.52	0.52	--	--	--
<b>Max:</b>	--	--	--	--	1.04	1.04	1.04	1.04	0.52	--	--	--
<b>AC-FT:</b>	--	--	--	--	55.7	61.9	64.0	45.4	23.7	--	--	--

CALENDAR YEAR 01/01/2018 - 12/31/2018

TOTAL CFS: 126.4

TOTAL AC-FT: 250.6

SCANNED  
AUG 12 2019

**Annual Summary for Water District 72A Garden and Challis Creeks**  
**72130032 - D - HLCNL-32 - A0002723**

DISCHARGE, CUBIC FEET PER SECOND, CALENDAR YEAR 01/01/2018 - 12/31/2018

c - Calculated, e - Estimated, i - Interpolated, m - Measured and n - Not Specified

Day	Jan	Feb	Mar	Apr	May	Jun	Jul	Aug	Sep	Oct	Nov	Dec
1	--	--	--	--	--	1.19 <sup>i</sup>	1.19 <sup>i</sup>	1.19 <sup>i</sup>	1.19 <sup>i</sup>	--	--	--
2	--	--	--	--	--	1.19 <sup>i</sup>	1.19 <sup>i</sup>	1.19 <sup>i</sup>	1.19 <sup>i</sup>	--	--	--
3	--	--	--	--	1.19 <sup>m</sup>	1.19 <sup>i</sup>	1.19 <sup>i</sup>	1.19 <sup>i</sup>	1.19 <sup>i</sup>	--	--	--
4	--	--	--	--	1.19 <sup>i</sup>	1.19 <sup>i</sup>	1.19 <sup>i</sup>	1.19 <sup>i</sup>	1.19 <sup>i</sup>	--	--	--
5	--	--	--	--	1.19 <sup>i</sup>	1.19 <sup>i</sup>	1.19 <sup>i</sup>	1.19 <sup>i</sup>	1.19 <sup>i</sup>	--	--	--
6	--	--	--	--	1.19 <sup>i</sup>	1.19 <sup>i</sup>	1.19 <sup>i</sup>	1.19 <sup>i</sup>	1.19 <sup>i</sup>	--	--	--
7	--	--	--	--	1.19 <sup>i</sup>	1.19 <sup>i</sup>	1.19 <sup>i</sup>	1.19 <sup>i</sup>	1.19 <sup>i</sup>	--	--	--
8	--	--	--	--	1.19 <sup>i</sup>	1.19 <sup>i</sup>	1.19 <sup>i</sup>	1.19 <sup>i</sup>	1.19 <sup>i</sup>	--	--	--
9	--	--	--	--	1.19 <sup>i</sup>	1.19 <sup>i</sup>	1.19 <sup>i</sup>	1.19 <sup>i</sup>	1.19 <sup>i</sup>	--	--	--
10	--	--	--	--	1.19 <sup>i</sup>	1.19 <sup>i</sup>	1.19 <sup>i</sup>	1.19 <sup>i</sup>	1.19 <sup>i</sup>	--	--	--
11	--	--	--	--	1.19 <sup>i</sup>	1.19 <sup>i</sup>	1.19 <sup>i</sup>	1.19 <sup>i</sup>	1.19 <sup>i</sup>	--	--	--
12	--	--	--	--	1.19 <sup>i</sup>	1.19 <sup>i</sup>	1.19 <sup>i</sup>	1.19 <sup>i</sup>	1.19 <sup>i</sup>	--	--	--
13	--	--	--	--	1.19 <sup>i</sup>	1.19 <sup>i</sup>	1.19 <sup>i</sup>	1.19 <sup>i</sup>	1.19 <sup>m</sup>	--	--	--
14	--	--	--	--	1.19 <sup>i</sup>	1.19 <sup>i</sup>	1.19 <sup>i</sup>	1.19 <sup>i</sup>	--	--	--	--
15	--	--	--	--	1.19 <sup>i</sup>	1.19 <sup>i</sup>	1.19 <sup>i</sup>	1.19 <sup>i</sup>	--	--	--	--
16	--	--	--	--	1.19 <sup>i</sup>	1.19 <sup>i</sup>	1.19 <sup>i</sup>	1.19 <sup>i</sup>	--	--	--	--
17	--	--	--	--	1.19 <sup>i</sup>	1.19 <sup>i</sup>	1.19 <sup>i</sup>	1.19 <sup>i</sup>	--	--	--	--
18	--	--	--	--	1.19 <sup>i</sup>	1.19 <sup>i</sup>	1.19 <sup>i</sup>	1.19 <sup>i</sup>	--	--	--	--
19	--	--	--	--	1.19 <sup>i</sup>	1.19 <sup>i</sup>	1.19 <sup>i</sup>	1.19 <sup>i</sup>	--	--	--	--
20	--	--	--	--	1.19 <sup>i</sup>	1.19 <sup>i</sup>	1.19 <sup>i</sup>	1.19 <sup>i</sup>	--	--	--	--
21	--	--	--	--	1.19 <sup>i</sup>	1.19 <sup>i</sup>	1.19 <sup>i</sup>	1.19 <sup>i</sup>	--	--	--	--
22	--	--	--	--	1.19 <sup>i</sup>	1.19 <sup>i</sup>	1.19 <sup>i</sup>	1.19 <sup>i</sup>	--	--	--	--
23	--	--	--	--	1.19 <sup>i</sup>	1.19 <sup>i</sup>	1.19 <sup>i</sup>	1.19 <sup>i</sup>	--	--	--	--
24	--	--	--	--	1.19 <sup>i</sup>	1.19 <sup>i</sup>	1.19 <sup>i</sup>	1.19 <sup>i</sup>	--	--	--	--
25	--	--	--	--	1.19 <sup>i</sup>	1.19 <sup>i</sup>	1.19 <sup>i</sup>	1.19 <sup>i</sup>	--	--	--	--
26	--	--	--	--	1.19 <sup>i</sup>	1.19 <sup>i</sup>	1.19 <sup>i</sup>	1.19 <sup>i</sup>	--	--	--	--
27	--	--	--	--	1.19 <sup>i</sup>	1.19 <sup>i</sup>	1.19 <sup>i</sup>	1.19 <sup>i</sup>	--	--	--	--
28	--	--	--	--	1.19 <sup>i</sup>	1.19 <sup>i</sup>	1.19 <sup>i</sup>	1.19 <sup>i</sup>	--	--	--	--
29	--	--	--	--	1.19 <sup>i</sup>	1.19 <sup>i</sup>	1.19 <sup>i</sup>	1.19 <sup>i</sup>	--	--	--	--
30	--	--	--	--	1.19 <sup>i</sup>	1.19 <sup>i</sup>	1.19 <sup>i</sup>	1.19 <sup>i</sup>	--	--	--	--
31	--	--	--	--	1.19 <sup>i</sup>	--	1.19 <sup>i</sup>	1.19 <sup>i</sup>	--	--	--	--
Total:	--	--	--	--	34.5	35.7	36.9	36.9	15.5	--	--	--
Mean:	--	--	--	--	1.19	1.19	1.19	1.19	1.19	--	--	--
Min:	--	--	--	--	1.19	1.19	1.19	1.19	1.19	--	--	--
Max:	--	--	--	--	1.19	1.19	1.19	1.19	1.19	--	--	--
AC-FT:	--	--	--	--	68.5	70.8	73.2	73.2	30.7	--	--	--

CALENDAR YEAR 01/01/2018 - 12/31/2018

TOTAL CFS: 159.5

TOTAL AC-FT: 316.3

SCANNED

AUG 12 2019

**Annual Summary for Water District 72A Garden and Challis Creeks**  
**72130039 - D - HLCNL-39 - A0002724**

DISCHARGE, CUBIC FEET PER SECOND, CALENDAR YEAR 01/01/2018 - 12/31/2018

*c - Calculated, e - Estimated, i - Interpolated, m - Measured and n - Not Specified*

Day	Jan	Feb	Mar	Apr	May	Jun	Jul	Aug	Sep	Oct	Nov	Dec
1	--	--	--	--	--	4.00 <sup>i</sup>	4.00 <sup>i</sup>	1.20 <sup>i</sup>	--	--	--	--
2	--	--	--	--	--	4.00 <sup>i</sup>	4.00 <sup>i</sup>	1.20 <sup>i</sup>	--	--	--	--
3	--	--	--	--	--	4.00 <sup>i</sup>	4.00 <sup>i</sup>	1.20 <sup>i</sup>	--	--	--	--
4	--	--	--	--	--	4.00 <sup>i</sup>	4.00 <sup>i</sup>	1.20 <sup>i</sup>	--	--	--	--
5	--	--	--	--	4.00 <sup>m</sup>	4.00 <sup>i</sup>	4.00 <sup>i</sup>	1.20 <sup>i</sup>	--	--	--	--
6	--	--	--	--	4.00 <sup>i</sup>	4.00 <sup>i</sup>	4.00 <sup>i</sup>	1.20 <sup>i</sup>	--	--	--	--
7	--	--	--	--	4.00 <sup>i</sup>	4.00 <sup>i</sup>	4.00 <sup>i</sup>	1.20 <sup>i</sup>	--	--	--	--
8	--	--	--	--	4.00 <sup>i</sup>	4.00 <sup>i</sup>	4.00 <sup>i</sup>	1.20 <sup>i</sup>	--	--	--	--
9	--	--	--	--	4.00 <sup>i</sup>	4.00 <sup>i</sup>	4.00 <sup>i</sup>	1.20 <sup>i</sup>	--	--	--	--
10	--	--	--	--	4.00 <sup>i</sup>	4.00 <sup>i</sup>	4.00 <sup>i</sup>	1.20 <sup>i</sup>	--	--	--	--
11	--	--	--	--	4.00 <sup>i</sup>	4.00 <sup>i</sup>	4.00 <sup>i</sup>	1.20 <sup>i</sup>	--	--	--	--
12	--	--	--	--	4.00 <sup>i</sup>	4.00 <sup>i</sup>	4.00 <sup>i</sup>	1.20 <sup>i</sup>	--	--	--	--
13	--	--	--	--	4.00 <sup>i</sup>	4.00 <sup>i</sup>	4.00 <sup>i</sup>	1.20 <sup>i</sup>	--	--	--	--
14	--	--	--	--	4.00 <sup>i</sup>	4.00 <sup>i</sup>	4.00 <sup>i</sup>	1.20 <sup>i</sup>	--	--	--	--
15	--	--	--	--	4.00 <sup>i</sup>	4.00 <sup>i</sup>	4.00 <sup>i</sup>	1.20 <sup>i</sup>	--	--	--	--
16	--	--	--	--	4.00 <sup>i</sup>	4.00 <sup>i</sup>	4.00 <sup>i</sup>	1.20 <sup>i</sup>	--	--	--	--
17	--	--	--	--	4.00 <sup>i</sup>	4.00 <sup>i</sup>	4.00 <sup>i</sup>	1.20 <sup>i</sup>	--	--	--	--
18	--	--	--	--	4.00 <sup>i</sup>	4.00 <sup>i</sup>	4.00 <sup>i</sup>	1.20 <sup>i</sup>	--	--	--	--
19	--	--	--	--	4.00 <sup>i</sup>	4.00 <sup>i</sup>	4.00 <sup>i</sup>	1.20 <sup>i</sup>	--	--	--	--
20	--	--	--	--	4.00 <sup>i</sup>	4.00 <sup>i</sup>	4.00 <sup>i</sup>	1.20 <sup>i</sup>	--	--	--	--
21	--	--	--	--	4.00 <sup>i</sup>	4.00 <sup>i</sup>	4.00 <sup>m</sup>	1.20 <sup>i</sup>	--	--	--	--
22	--	--	--	--	4.00 <sup>i</sup>	4.00 <sup>i</sup>	1.20 <sup>m</sup>	1.20 <sup>i</sup>	--	--	--	--
23	--	--	--	--	4.00 <sup>i</sup>	4.00 <sup>i</sup>	1.20 <sup>i</sup>	1.20 <sup>i</sup>	--	--	--	--
24	--	--	--	--	4.00 <sup>i</sup>	4.00 <sup>i</sup>	1.20 <sup>i</sup>	1.20 <sup>i</sup>	--	--	--	--
25	--	--	--	--	4.00 <sup>i</sup>	4.00 <sup>i</sup>	1.20 <sup>i</sup>	1.20 <sup>i</sup>	--	--	--	--
26	--	--	--	--	4.00 <sup>i</sup>	4.00 <sup>i</sup>	1.20 <sup>i</sup>	1.20 <sup>i</sup>	--	--	--	--
27	--	--	--	--	4.00 <sup>i</sup>	4.00 <sup>i</sup>	1.20 <sup>i</sup>	1.20 <sup>i</sup>	--	--	--	--
28	--	--	--	--	4.00 <sup>i</sup>	4.00 <sup>i</sup>	1.20 <sup>i</sup>	1.20 <sup>i</sup>	--	--	--	--
29	--	--	--	--	4.00 <sup>i</sup>	4.00 <sup>i</sup>	1.20 <sup>i</sup>	1.20 <sup>i</sup>	--	--	--	--
30	--	--	--	--	4.00 <sup>i</sup>	4.00 <sup>i</sup>	1.20 <sup>i</sup>	1.20 <sup>m</sup>	--	--	--	--
31	--	--	--	--	4.00 <sup>i</sup>	--	1.20 <sup>i</sup>	--	--	--	--	--
Total:	--	--	--	--	108.0	120.0	96.0	36.0	--	--	--	--
Mean:	--	--	--	--	4.00	4.00	3.10	1.20	--	--	--	--
Min:	--	--	--	--	4.00	4.00	1.20	1.20	--	--	--	--
Max:	--	--	--	--	4.00	4.00	4.00	1.20	--	--	--	--
AC-FT:	--	--	--	--	214.2	238.0	190.4	71.4	--	--	--	--

CALENDAR YEAR 01/01/2018 - 12/31/2018

TOTAL CFS: 360.0

TOTAL AC-FT: 714.1

SCANNED  
AUG 02 2019

# ANNUAL MEETING MINUTES

RECEIVED  
APR 18 2019  
DEPT OF WATER RESOURCES  
SOUTHERN REGION

**WATER DISTRICT No.** 72-A Garden Creek & Challis Creek

**MEETING DATE:** Monday, January 22, 2018

**MEETING LOCATION:** Custer County Court House  
801 E. Main Street  
Challis, Idaho 83226

**MEETING SECRETARY NAME:** Cindy Philps

The meeting was called to order at 7:015 p.m. by Chairman Corey Rice.

The floor was opened to nominations for the Chairman. Jeri D'Orazio moved to nominate Corey Rice as the Chairman. Motion was seconded by David Philps.

The 2017 Annual Meeting Minutes were approved as submitted. Steve Bauchman moved to accept the minutes. The motion was seconded by Ryan Hughes.

The 2017 treasures report with the accompanying income and expense breakdown were also provided to all water right owners. Watermaster wages are set at \$22 per hour and the ditch riders wages are set at \$15 per hour. Ted Strickler moved accept the treasures report. Seconded by Jeri D'Orazio.

The 2018 proposed budget was handed out to water users. Steve Bauchman discussed the highline expenses. Due to the high waters and fire debris that continues to impact the highline, continuous maintenance has been required to keep the highline functional. It was proposed to continue the maintenance yearly in hope that it will help keep the cost lower. Secretary Cindy Philps will investigate the easements along the highline canal for maintenance.

Bauchman proposed to have a slush fund of \$4,500 to be set aside in the general fund. The water district will bill for the entire budget of \$13,000 plus the additional \$4,500 for the slush fund. Moved Steve Bauchman moved to accept the proposed budget with the additional \$4,500 for the slush fund. The motion was seconded by Christopher James.

No Watermaster report was given as Watermaster Craig Winstead was unable to attend.

The Chairman opened nominations for the Watermaster. Rodger Braun said that he would like to be the Watermaster. Ryan Hughes nominated David Philps. The water users voted by secret ballot. David Philps was elected as the new Watermaster. All in favor. Motion passed.

The Chairman opened nominations for the secretary/treasurer. Ryan Hughes nominated Cindy Philps for the secretary/treasurer. Motion was seconded by Kim Robbins.

SCANNED

MAY 30 2018

Steve Bauchman brought up the concern of some diversion not having the proper measuring devices. Cindy Yenter from Idaho Water Department said that if the district would give her a list on non-compliance measuring devices that she would assist the district in sending letters to the users.

The Chairman opened nominations for the advisory board. Jeri D'Orazio made the motion to keep all those currently serving in the same positions except to replace Anthony Gammache with Josh Graham:

Garden Creek Representatives: Tim Kemery, Jeri D'Orazio and Alan Henderson  
Challis Creek Representatives: Steve Bauchman, Josh Graham and Julian Piva

All in favor. Motion passed.

The next annual meeting will be held the 28<sup>th</sup> of January 2019 at 7 p.m. at the Custer County Courthouse.

Due to no further business the meeting Chairman Cory Rice adjourned the meeting at 7:55 p.m.

\*\*\*See attached for Water District 72-A resolutions. No new resolution for 2018.

**Garden Creek & Challis Creek  
Water District No. 72-A  
Annual Meeting Agenda**

Monday, January 22, 2018  
Custer County Court House

RECEIVED

MAY 30 2018

DEPT OF WATER RESOURCES  
SOUTHERN REGION

CHAIRMAN – Call meeting to order at 7 pm

CHAIRMAN – Election of Chairman

CHAIRMAN – 2017 Annual Meeting Minutes; questions or comments

CHAIRMAN – 2017 Treasurer's Report with Income & Expense; questions or comments

WATERMASTER REPORT – Review of 2017 irrigation season

CINDY YENTER – IDWR Report

STEVE BAUCHMAN – Highline Information

CHAIRMAN – Review and discuss, as necessary, Watermaster's Proposed Budget;  
Determine, finalize and approve 2018 Adopted Budget.

CHAIRMAN – New Business:

Head gates/locking and proper measuring equipment

Open to Floor – Water right owner input/questions or any other issues.

CHAIRMAN – Election of Watermaster

CHAIRMAN – Election of Secretary/Treasurer

CHAIRMAN – Election of Advisory Committee

CHAIRMAN – Set date (January 28<sup>th</sup>), time (7 pm) and place (Custer County Court Room)  
for next year's 2019 Annual Meeting.

Adjourn

SCANNED  
MAY 31 2018

# ANNUAL MEETING MINUTES

**WATER DISTRICT No.** 72-A Garden Creek & Challis Creek  
**MEETING DATE:** Monday, January 22, 2018  
**MEETING LOCATION:** Custer County Court House  
Challis, Idaho 83226  
**MEETING SECRETARY NAME:** Cindy Philps  
**MEETING LOCATION:** 25035 Highway 93 North  
Challis, Idaho 83226

The meeting was called to order at 7:015 p.m. by Chairman Corey Rice.

The floor was opened to nominations for the Chairman. Jeri D'Orazio moved to nominate Corey Rice as the Chairman. Motion was seconded by David Philps.

The 2017 Annual Meeting Minutes were approved as submitted. Steve Bauchman moved to accept the minutes. The motion was seconded by Ryan Hughes.

The 2017 treasures report with the accompanying income and expense breakdown were also provided to all water right owners. Watermaster wages are set at \$22 per hour and the ditch riders wages are set at \$15 per hour. Ted Strickler moved accept the treasures report. Seconded by Jeri D'Orazio.

The 2018 proposed budget was handed out to water users. Steve Bauchman discussed the highline expenses. Due to the high waters and fire debris that continues to impact the highline, continuous maintenance has been required to keep the highline functional. It was proposed to continue the maintenance yearly in hope that it will help keep the cost lower. Secretary Cindy Philps will look into the easements along the highline canal for maintenance. Bauchman proposed to have a slush fund of \$4,500 to be set aside in the general fund. The water district will bill for the entire budget of \$13,000 plus the additional \$4,500 for the slush fund. Moved Steve Bauchman moved to accept the proposed budget with the additional \$4,500 for the slush fund. The motion was seconded by Christopher James.

No Watermaster report was given as Watermaster Craig Winstead was unable to attend.

The Chairman opened nominations for the Watermaster. Rodger Braun said that he would like to be the Watermaster. Ryan Hughes nominated David Philps. The water users voted by secret ballot. David Philps was elected as the new Watermaster. All in favor. Motion passed.

The Chairman opened nominations for the secretary/treasurer. Ryan Hughes nominated Cindy Philps for the secretary/treasurer. Motion was seconded by Kim Robbins.

Steve Bauchman brought up the concern of some diversion not having the proper measuring devices. Cindy Yenter from Idaho Water Department said that if the district would give her a list on non-compliance measuring devices that she would assist the district in sending letters to the those users.

The Chairman opened nominations for the advisory board. Jeri D'Orazio made the motion to keep all those currently serving in the same positions except to replace Anthony Gammache with Josh Graham:

Garden Creek Representatives: Tim Kemery, Jeri D'Orazio and Alan Henderson

Challis Creek Representatives: Steve Bauchman, Josh Graham and Julian Piva

All in favor. Motion passed.

The next annual meeting will be held the 28<sup>th</sup> of January 2019 at 7 p.m. at the Custer County Courthouse.

Due to no further business the meeting Chairman Cory Rice adjourned the meeting at 7:55 p.m.

\*\*\*See attached for Water District 72-A resolutions. No new resolution for 2018.

**GARDEN CREEK & CHALLIS CREEK  
WATER DISTRICT No. 72-A**

**RECEIVED**

**MAR 16 2007**

**DEPT. OF WATER RESOURCES  
SOUTHERN REGION**

**RESOLUTIONS ADOPTED BY UNANIMOUS VOTE OF THE WATER USERS AT THE  
MARCH 6, 2007, ANNUAL MEETING:**

**RESOLUTION REGARDING DISTRICT BYLAWS**

The Idaho Department of Water Resources (IDWR) Watermaster Handbook and related Idaho Statutes (both as may be duly amended from time to time) and Resolutions as duly approved by the water right owners of the District shall serve as the Garden Creek & Challis Creek Water District No. 72-A Bylaws.

**RESOLUTION FOR ANNUAL BUDGET DETERMINATION**

As provided under Idaho Statute, Title 42-612(5) water users shall provide that the respective amounts owed by each water user as shown in the Adopted Budget shall constitute a final determination of the amount due for the year without the need to carry forward any water user debits or credits to the following year. The amounts shown on the Adopted budget shall be the amount indicted as owing in the Watermaster's Report for the preceding year. Should additional funds be determined by the water users in their Annual Meeting (or special meeting called for such purpose) to be required for any special and/or abnormal expenditure such shall be prorated (based upon the previous year's CFS charges) among the appropriate water users and added to the Adopted Budget for that respective billing season only.

**RESOLUTION REGARDING JOB DESCRIPTIONS FOR WATERMASTER AND  
SECRETARY/TREASURER**

Until changed by subsequent Resolution or otherwise altered by majority vote of the water right owners in their Annual Meeting or special meeting called for such purpose, it is herewith resolved the following shall serve as the respective job descriptions:

**WATERMASTER'S DUTIES**

Manage the Water District in accordance with IDWR guidelines serving on an annual basis

Coordinate with the Secretary/Treasurer in:

- Preparation and maintenance of District budgets
- Preparation and collection of assessments
- Provide documentation for Treasurer's payment of duly incurred expenses

Hire, train and supervise Ditch Rider(s) and other employees of the District

Operate, maintain and/or supervise the operation of all office and field equipment utilized by the District

Analyze water measurement data and apply the data to make water delivery determinations in accordance with IDWR guidelines

Maintain a means compatible with IDWR that will provide for updating ownership records utilized by both the District and IDWR

Coordinate with IDWR to analyze spatial data including use of GIS for monitoring irrigated place of use, calculating area incorporating GPS data

**SCANNED  
MAY 31 2018**

Conduct water rights administration enforcement actions including:

- Distribute water to rights in accordance with IDWR direction using information provided by IDWR based upon decrees, partial decrees, Director's Reports, permits, licenses and transfers
- Curtail out-of-priority diversions determined by IDWR to be causing injury to senior water rights that are not covered by a stipulated agreement or mitigation plan approved by IDWR
- Curtail unauthorized or excessive diversions
  - ✓ Utilize a database compatible to IDWR including functional spatial interface to assist on the location and tracking of illegal diversions
  - ✓ Be capable of regulating water rights by both point of diversion and place of use
  - ✓ Be capable of assisting IDWR to issue and follow-up on Notices of Violation as required and following other curtailment provisions in accordance with instructions by IDWR
- Curtail diversions for which assessments have not been paid

Conduct District reporting in a format and medium approved by IDWR or in accordance with instructions from IDWR including:

- Quarterly reporting of usage in District to USWD
- An annual report showing:
  - ✓ Water usage of each user by diversion
  - ✓ Mitigation plans for ground water rights diverting out of priority
  - ✓ Expenses and budget for the District plus apportionment of expenditures among water right owners
  - ✓ Unauthorized and excessive diversions
  - ✓ Other information as deemed necessary by the Director of IDWR
- A proposed and adopted annual budget for the following year including an annual work plan
- Posting District information to the internet in coordination with IDWR

As an annual position be committed to the hours necessary to do the job realizing longer hours during the irrigation season will be necessary

Strive to maintain good working relationships with water users, Advisory Board, IDWR and other agencies

Maintain, operate and be able to be proficient in computer software and hardware that is compatible with IDWR systems

Communicate in writing and orally and, when necessary, coordinate periodic meetings with IDWR, Advisory Board members, water users and representatives of the federal government regarding management goals and progress of the District and implementation of the Wild & Scenic Rivers Agreement stipulations

Record and submit monthly to the Secretary/Treasurer an ongoing written log of hours worked (including a corresponding record of vehicle mileage incurred) with a brief description of work completed which shall be submitted annually (or upon request) to the Advisory Board and/or water right owners (upon written request); upon receipt of such acceptable record remuneration shall be calculated and paid accordingly by the Secretary/Treasurer

The Watermaster shall function as Contract Labor thus responsible for any and all employment and income taxes

#### SECRETARY/TREASURER'S DUTIES

Record and maintain a permanent record of the Minutes of the Annual Meeting and, if adopted, any Resolutions approved during such Meetings (a Certified Copy of said Minutes and, when adopted, Resolutions shall be forwarded to IDWR); and any and all special water right owners meetings and Advisory Board Meetings

Coordinate with the Watermaster to:

- Prepare and submit Adopted Budget
- Conduct a fair and equitable annual assessment billing
- Pay Sub-District obligations duly incurred

Comply with State Insurance Fund Workman's Comp requirements

Prepare an annual financial report in accordance with IDWR guidelines and provide for independent financial audits in accordance with minimum requirements of Section 67-450B

Maintain an ongoing log of hours worked (including a corresponding record of vehicle mileage incurred) with a brief

description of work completed which shall be maintained on file for review by the Advisory Board (submitted the end of each irrigation season or upon request) and/or to any water right owners (upon written request)  
Retain the monthly work records of the Watermaster submitted with each month's flow records for review by the Advisory Board (submitted the end of each irrigation season or upon request) and/or the water right owners (upon written request)  
Maintain an amicable working relationship with IDWR via telephone, email, and/or in writing on an ongoing basis as dictated by necessity  
Work with water right owners via telephone, in writing, and, whenever possible, via email on an ongoing basis as dictated by necessity  
Prior to each year's Annual Meeting provide all water right owners with an Agenda, copy of the prior year's Annual Meeting Minutes, Treasurer's Report with Income and Expense Breakdown and anything else deemed appropriate for review prior to an upcoming Annual Meeting  
The Secretary/Treasurer shall function as Contract Labor thus responsible for any and all employment and income taxes; a 1099-MISC IRS filing shall be made annually by the Secretary/Treasurer for such Contract Labor remuneration (including that of the Watermaster and, when applicable, Ditch Rider) with respective copies provided as dictated by IRS filing requirements

#### **RESOLUTION OF OFFICER AUTHORITY**

Upon being duly elected by water right owner majority vote at their Annual Meeting the Secretary/Treasurer shall, until replaced by subsequent majority vote of the water right owners in their Annual Meeting or special meeting called for such purpose, have full authority to sign on behalf of the District including, but not limited to, the District bank account(s). The Chairman and Watermaster shall also have alternate signature authority for the District bank account(s).

#### **RESOLUTION COVERING UTILIZATION OF DITCH RIDERS/ASSISTANTS AND REMUNERATION OF WATERMASTER, DITCH RIDER/ASSISTANT & SECRETARY/TREASURER**

Until changed by subsequent Resolution or otherwise altered by majority vote of the water right owners in their Annual Meeting or special meeting called for such purpose, it is herewith resolved the Watermaster is authorized to utilize Ditch Rider(s)/Assistant(s) as deemed necessary in accordance with Idaho Statute 42-605(3). It is further resolved remuneration to each shall be \$15.00 (fifteen dollars) per hour confirmed by documentation of hours worked as dictated by job descriptions and mileage incurred in the execution of related duties and also documented in accordance with such related work shall be reimbursed in accordance with the then prevailing standard IRS mileage rate.

#### **RESOLUTION OF DISTRICT PAYMENT TERMS**

1. Annual Adopted Budget payment shall be payable on or before March 1<sup>st</sup>; any other billing within thirty (30) days following such billing; the postmark date will be considered the date of payment.
2. Starting April 1<sup>st</sup> (or 30 days after the date of any other billing) a \$10.00 Late Fee per month shall be assessed.
3. If not paid in full (partial payments shall not be acceptable) including Late Fee by April 1<sup>st</sup>, Treasurer shall so inform the Watermaster who shall immediately terminate water delivery to the water right owner who is in payment default.
4. Treasure must thereafter receive the original invoice amount, Late Fee(s) plus a \$25.00 Watermaster Service Fee before Treasurer shall advise the Watermaster who shall then again deliver the applicable right(s).
5. A returned or insufficient fund check shall require the Treasurer to so advise the Watermaster who shall immediately terminate the appropriate water delivery. All monies originally due plus applicable bank charges and any charges then resulting from unmet District payment terms must be paid in cash, cashier's check or money order before Treasurer shall so advise the Watermaster who shall then deliver the appropriate water right(s).

6. In the event payment in full is not received by the end of the then current irrigation season (or sooner if the Treasurer determines sale of the property and associated water right[s] is imminent), the Treasurer may, on behalf of the District, initiate legal action in Small Claims Court against the water right owner(s). Eventual recovery is to include costs incurred by such action as well as all other monies due.

Note: When a water delivery termination is imminent and there are others utilizing the same diversion that could be affected, those others affected shall, whenever possible, be advised of said delivery termination as soon as possible after the problem arises so they shall have the opportunity, if they so desire, to deal with the matter as they may deem appropriate before water delivery is reduced by the amount covered by the applicable right(s) being terminated.

#### **RESOLUTION REGARDING MINIMUM USER FEE**

Until changed by subsequent Resolution or otherwise altered by majority vote of the water right owners in their Annual Meeting or special meeting called for such purpose, it is herewith resolved that the Minimum User Fee shall be \$50.00 in accordance with the maximum amount allowed by Idaho Statute.

#### **RESOLUTION REGARDING WATER RIGHT OWNERSHIP BY MULTIPLE PARTIES**

Any water right(s) owned by more than one individual (or married couple) shall declare a single individual (or married couple) who shall represent all other owner's interests and be the sole contact with the District on relevant District issues.

#### **RESOLUTION REGARDING PROXY VOTING & SUBORDINATED WATER RIGHT(S)**

1. In accordance with District Bylaws proxy votes shall not be allowed "except that in the absence of the owner a right may be voted by another person present who has the use of the right for the ensuing season, such as a tenant, lesser or contract purchaser".
2. In such case(s) or whenever a right is subordinated and/or "worked" by anyone other than the owner a form adopted and provided by the District shall be completed and returned to the Secretary/Treasurer to remain on file throughout the term stating with whom such agreement exists, whether such voting right is granted, and/or granting authority to represent the water right owner on any other water issues that may arise during the irrigation season or balance of the agreement term.
3. If this completed form is not provided by the applicant after written request and a reasonable period of time as determined by the Secretary/Treasurer, the Secretary/Treasurer may request that the Watermaster terminate water delivery until such compliance. Should this become necessary the Watermaster Service Fee and/or any other related expenses to continue water delivery shall be borne by the water right owner and be payable before water delivery is continued.

#### **RESOLUTION OF ANNUAL MEETING DATE**

Until changed by subsequent Resolution or otherwise altered by majority vote of the water right owners in their Annual Meeting or special meeting called for such purpose, it is herewith resolved that the 72-A Annual Meeting shall be the fourth (4<sup>th</sup>) Monday in January on a date, time and place to be determined at the Annual Meeting each successive year.

## **RESOLUTION OF OFFICER'S ELECTION**

Until changed by subsequent Resolution or otherwise altered by majority vote of the water right owners in their Annual Meeting or special meeting called for such purpose, it is herewith resolved that District Officers shall be elected at the end of each Annual Meeting allowing incumbents to conduct the entire meeting and Agenda business prior to any potential change(s).

## **RESOLUTION REGARDING SPECIALIZED EXPENDITURES**

It is herewith resolved that any canal, lateral ditch and/or other means of water conveyance downstream from any IDWR approved District POD (Point of Diversion) will be the sole responsibility of those utilizing such canal, lateral ditch or such other means of conveyance. Should funds in the District treasury be approved by the water right owners of the District in any Annual Meeting to be utilized to pay for anything benefiting such select users, the Secretary/Treasurer shall invoice those select users proportionately and the District treasury reimbursed accordingly by those having benefited.

SCANNED  
MAY 31 2018

**Garden Creek & Challis Creek  
Water District 72-A  
Adopted Resolution**

**Shared Lateral Administration Resolution**

**Be it resolved on all diversions with multiple users, pipelines and ditches, said water right holders shall designate a representative that will represent all water right holders on the said diversion. The representative shall be the point of contact between the Watermaster and water users on the shared diversion. The representative shall be responsible for ordering water and delivery of water beyond the diversion. The representative shall also notifying users of water cuts.**

**SCANNED**

**MAY 31 2018**

# Water District 72-A Treasurer's Report 2017 Finanacial Report

Fiscal Year: 1/1/2017 to 12/31/2017

Starting Water District Balance:	\$ 9,091.12
Starting Highline Balance:	(885.00)
<b>Total Starting Balance</b>	<b>\$ 8,206.12</b>

Ending Water District Balance:	332.20
Ending Highline Balance:	(5,444.79)
<b>Ending Balance:</b>	<b>\$ 332.20</b>

## Income

Water District Adopted Budget:	\$ 13,500.00	
Starting Balance for Water District:		\$ 8,206.12
Highline reimbursment to Water District:		(885.00)
Total for the Water District:	9,091.12	
<i>Total to be collected from Water District:</i>	<u>4,408.88</u>	
Highline Adopted Budget:		3,500.00
Starting Balance for Highline:		(885.00)
Highline reimbursment to Water District:	885.00	
<i>Amount to be Collected from Highline:</i>	<u>4,385.00</u>	

Actual Water District Budget Collected:	4,702.69
Actual Highline Budget Collected:	4,385.00
<b>Total Income:</b>	<b>\$ 9,087.69</b>

## Expenses

Watermaster Salary:	4,239.00
Ditch Rider Salary:	915.00
Watermaster & Ditch Rider Mileage:	1,371.30
PO Box, Computer, Envelopes, Stamps, etc.:	597.06
Secretary Salary:	595.00
Workmans Comp:	300.00
<b>Total Water District Expenses:</b>	<b>8,017.36</b>
<b>Total Highline Expenses:</b>	<b>8,944.25</b>
<b>Total Expenses:</b>	<b>\$ 16,961.61</b>

<b>Starting Balance:</b>	<b>\$ 8,206.12</b>
+ Income Actual Budget Collected:	9,087.69
- Water User and Highline Expenses:	(16,961.61)
<b>Ending Balance</b>	<b>\$ 332.20</b>

SCANNED  
MAY 31 2018

Highline Budget 2017		\$ 3,500.00
Starting Highline		-885
Highline Budget Collected	4,385.00	
Highline Expences	-8944.25	
Highline Owes Water District after 2017 Season	(4,559.25)	
Highline 2018 Budget	3,500.00	
<b>Highline total to be collected for 2018</b>	<b>\$ 8,059.25</b>	
<b>Actual Money for the Water District 2018</b>	<b>\$ 332.20</b>	
Highline Reimbursement to Water District	4559.25	
<b>Total Money for Water District Users 2018</b>	<b>\$ 4,891.45</b>	

SCANNED  
MAY 31 2018

**2018 Adopted Budget Expense Breakdown  
Water District 72-A  
Garden Creek & Challis Creek**

**Remuneration:**

\$ 1,500.00	Secretary/Treasurer Compensation
4,500.00	Watermaster's Compensation
3,500.00	Ditch Rider's Compensation

**Pro Rata Expenses:**

2,000.00	Mileage Expense
600.00	State Insurance Fund (Workmans Comp)
350.00	Post Office Box & Postage
200.00	Telephone, Office Supplies & Misc.
250.00	Copy Charges
100.00	Watermaster/Ditch Rider Supplies

<u>\$ 13,000.00</u>	<u><b>Total Proposed Expenditures</b></u>
---------------------	---

<u>\$ 3,500.00</u>	<u><b>Highline Proposed Expenditures</b></u>
--------------------	--

<u>\$ 4,500.00</u>	<u><b>Slush Fund</b></u>
--------------------	--------------------------

SCANNED  
MAY 31 2018



State of Idaho

Department of Water Resources

322 East Front St, PO Box 83720, Boise, ID 83720-0098 • 208-287-4800 • [www.idwr.idaho.gov](http://www.idwr.idaho.gov)

# *Certificate of Appointment*

This is to certify that I have appointed David Philps as *Watermaster* of *Water District* 72A, from this day until the 2019 annual meeting or until his/her successor is appointed and qualified under the provisions of Idaho Code Section 42-605, at such rate of compensation as established by applicable law.



This certificate has been issued and the seal of the Director fixed at Boise, Idaho, this day, May 30, 2018.

Gary Spackman  
IDWR Director

SCANNED

MAY 31 2018



State of Idaho

Department of Water Resources

322 East Front St, PO Box 83720, Boise, ID 83720-0098 • 208-287-4800 • www.idwr.idaho.gov

# *Certificate of Appointment*

This is to certify that I have appointed Merrit Philps as *Assistant Watermaster* of *Water District* 72A, from this day until the 2019 annual meeting or until his/her successor is appointed and qualified under the provisions of Idaho Code Section 42-605, at such rate of compensation as established by applicable law.



This certificate has been issued and the seal of the Director fixed at Boise, Idaho, this day, May 30, 2018.

Gary Spackman  
IDWR Director

SCANNED

MAY 31 2018



State of Idaho

Department of Water Resources

322 East Front St, PO Box 83720, Boise, ID 83720-0098 • 208-287-4800 • www.idwr.idaho.gov

# *Certificate of Appointment*

This is to certify that I have appointed Cindy Philps as ***Treasurer*** of ***Water District 72A***, from this day until the 2019 annual meeting or until his/her successor is appointed and qualified under the provisions of Idaho Code Section 42-605, at such rate of compensation as established by applicable law.



This certificate has been issued and the seal of the Director fixed at Boise, Idaho, this day, May 30, 2018.

Gary Spackman  
IDWR Director

SCANNED

MAY 31 2018

BEFORE THE DEPARTMENT OF WATER RESOURCES  
OF THE STATE OF IDAHO

State of Idaho )  
County of Custer ) ss


Official Oath


I do solemnly swear or affirm that I will support the Constitution of the United States, the Constitution and laws of the State of Idaho, specifically including the provisions of Section 42-605 and 42-607, Idaho Code, and that I will faithfully discharge all duties as Assistant Watermaster of District 72-A according to the best of my ability. So help me God.

  
Assistant Watermaster

SUBSCRIBED AND SWORN TO before me this 1<sup>st</sup> day of April, 2018.

SEAL



  
Notary Public  
Residing At Challis, ID  
Commission Expires 3-19-19

SCANNED

MAY 31 2018

BEFORE THE DEPARTMENT OF WATER RESOURCES  
OF THE STATE OF IDAHO

State of Idaho )  
County of Custer ) ss


Official Oath

I do solemnly swear or affirm that I will support the Constitution of the United States, the Constitution and laws of the State of Idaho, specifically including the provisions of Section 42-605 and 42-607, Idaho Code, and that I will faithfully discharge all the duties of the office of Watermaster of District 72-A according to the best of my ability. So help me God.

Dan H. H.  
Watermaster

SUBSCRIBED AND SWORN TO before me this 1<sup>st</sup> day of April, 2018.

SEAL



Lacinda Philips  
Notary Public  
Residing At Chubbuck, Idaho  
Commission Expires 3-19-19

SCANNED  
MAY 31 2018

## Hahn, Carrie

---

**From:** Reeder, Jana  
**Sent:** Wednesday, May 30, 2018 2:34 PM  
**To:** Yenter, Cindy  
**Cc:** Hahn, Carrie; Erickson, Nathan  
**Subject:** WD 72A Contacts

Cindy,

Carrie and I spoke with Sara about removing water masters from the contacts list. Her thoughts were to just update the contact to the new Water Master even though he/she has not officially been appointed. An act of God(IT) would have to be involved to remove the old Water Master from the list and leave it blank. The contact list is driven by the "appointed" year and is used for historical records and cannot be left blank or it will remove that record (year) is what I understood. Carrie has updated the Water Master for WD72A to David Philps on the website.

If you have questions you can call Sara.

Sorry ☹

Jana

## Reeder, Jana

---

**From:** Yenter, Cindy  
**Sent:** Wednesday, May 16, 2018 10:02 AM  
**To:** Reeder, Jana  
**Cc:** Erickson, Nathan  
**Subject:** RE: WD72A

Cindy Philps promises to email her minutes over today so you can get watermaster appointed etc. Fortunately the prior watermaster has taken all the comment requests and other stuff he's received over to Cindy.

**From:** Reeder, Jana  
**Sent:** Monday, May 14, 2018 9:01 AM  
**To:** Yenter, Cindy <Cindy.Yenter@idwr.idaho.gov>  
**Subject:** RE: WD72A

You are correct nothing has been updated for WD 72A because we have received zip, nada nothing..

j

**From:** Erickson, Nathan  
**Sent:** Monday, May 14, 2018 8:54 AM  
**To:** Reeder, Jana <[Jana.Reeder@idwr.idaho.gov](mailto:Jana.Reeder@idwr.idaho.gov)>  
**Subject:** FW: WD72A

PO Box 910  
Challis  
IW

83226

**From:** Yenter, Cindy  
**Sent:** Friday, May 11, 2018 8:34 AM  
**To:** Erickson, Nathan <[Nathan.Erickson@idwr.idaho.gov](mailto:Nathan.Erickson@idwr.idaho.gov)>  
**Subject:** WD72A

I note that the WM contacts for 72A have not been updated. Have you received minutes for this year?

David Philps (Cindy's husband) was elected watermaster and Merritt Philps (their son) will be assistant wm. It's a family affair.....

Cindy Yenter  
Idaho Dept of Water Resources  
Salmon Field Office  
102 S Warpath, Salmon ID 83467  
[cindy.yenter@idwr.idaho.gov](mailto:cindy.yenter@idwr.idaho.gov)  
208-742-0655  
208-731-0901 cell

Had to add because of  
Renise. Fix when  
proper paperwork arrives  
change date 5/30/18



State of Idaho

**DEPARTMENT OF WATER RESOURCES**

Southern Region • 650 Addison Ave W, Suite 500 • Twin Falls, Idaho 83301-5858

Phone: (208) 736-3033 • Fax: (208) 736-3037 • Website: [www.idwr.idaho.gov](http://www.idwr.idaho.gov)

C.L. "BUTCH" OTTER  
Governor

GARY SPACKMAN  
Director

December 29, 2017

ALAN AND HARRIET HENDERSON  
PO BOX 645  
CHALLIS ID 83226-0645

Dear Water User,

Notice is hereby given, that pursuant to law, the regular **annual meeting** for adoption of a budget and election of a water master for **Water District 72A, Garden and Challis Creeks**, is scheduled for the time and location listed below.

**Day & Date: Monday, January 22, 2018**  
**Time: 7:00 PM**  
**Location: Custer County Court House**  
**Upstairs court room**  
**801 E Main St**  
**Challis, ID**

For more information regarding water rights and water districts, including forms and records, visit the Idaho Department of Water Resources (IDWR) website, [www.idwr.idaho.gov](http://www.idwr.idaho.gov).

If you have questions regarding this notice, please contact the IDWR Southern Region office at (208) 736-3033.

Sincerely,

A handwritten signature in black ink that reads "Gary Spackman". The signature is written in a cursive, flowing style.

Gary Spackman  
Director



State of Idaho

## DEPARTMENT OF WATER RESOURCES

Southern Region • 650 Addison Ave W, Suite 500 • Twin Falls, Idaho 83301-5851  
Phone: (208) 736-3033 • Fax: (208) 736-3037 • Website: [www.idwr.idaho.gov](http://www.idwr.idaho.gov)

C.L. "BUTCH" OTTER  
Governor

GARY SPACKMAN  
Director

To: WD 72A Garden and Challis Creeks  
From: IDWR Water Distribution Section  
Date: November 20, 2017  
Re: Annual Water District Meeting Information Form

Please complete this annual water district meeting information form and return it to IDWR (contact information below). Upon receipt of the completed form, IDWR sends meeting notice to each water user and interested party in the district. The meeting notice must be mailed no later than three weeks prior to the meeting. Therefore, to provide IDWR adequate time to create and mail the notice, please return the completed form to IDWR as soon as possible or no later than four weeks before the meeting.

### Meeting Location

Facility Name Custer County Court House  
Room Name/Number Court Room - 4pstairs  
Street Address 801 Main Street  
City Challis, Idaho 83226

### Meeting Time/Day

Date (month, day, year) January 22, 2018  
Day of Week Monday  
Time 7 pm

[Signature]  
Signature, Water District Representative

Secretary  
Title

208-339-4828  
Representative Phone Number

cphilps@idfbins.com  
Representative Email Address

Return this form via mail, fax, or email, attention: Nathan Erickson

### Mail

650 Addison Ave W Ste 500  
Twin Falls, ID 83301

### Fax

(208)736-3037

### Email

Nathan Erickson@idwr.idaho.gov

RECEIVED  
DEC 21 2017  
DEPT OF WATER RESOURCES  
SOUTHERN REGION